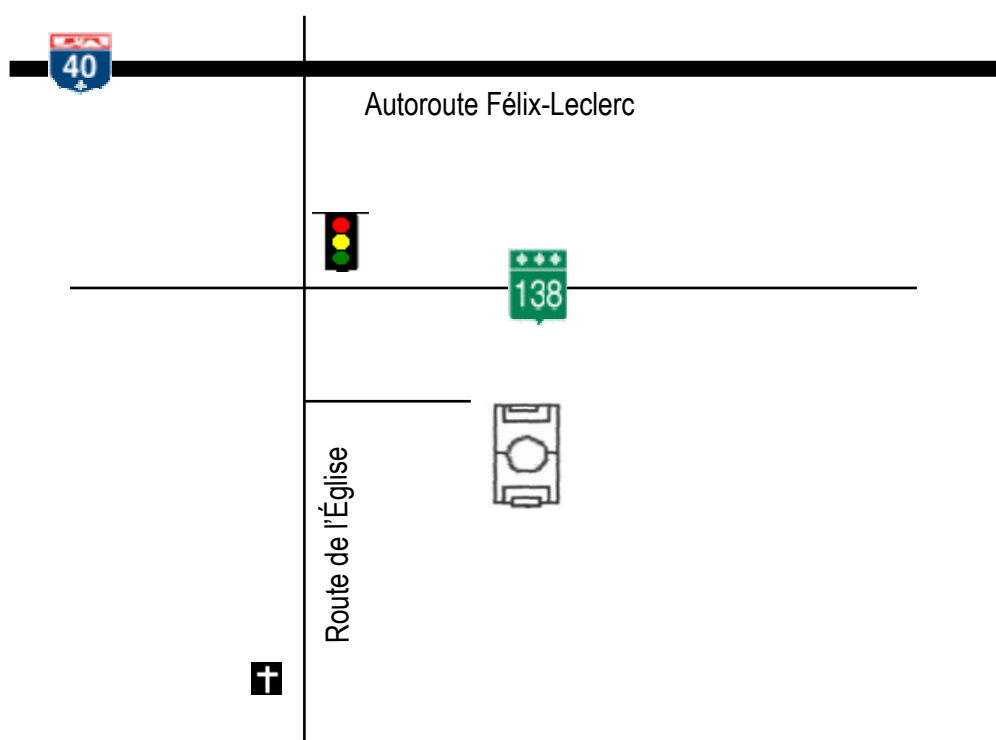


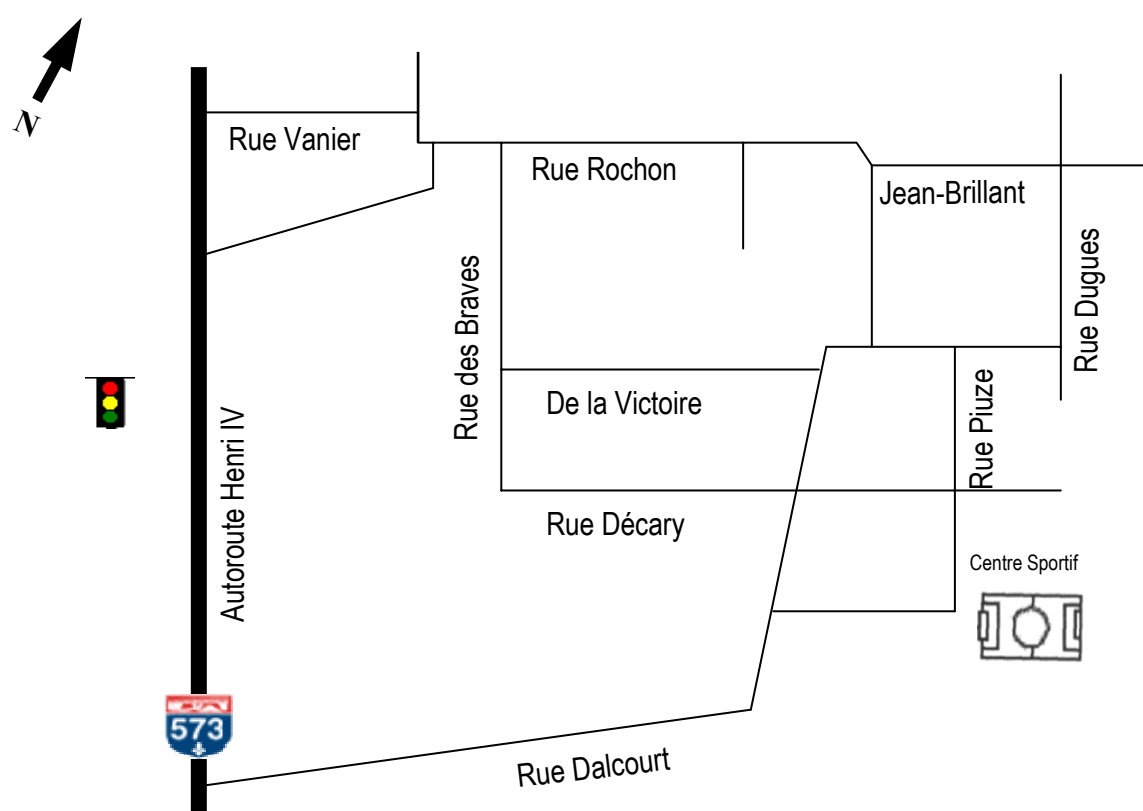
Polyvalente de Donnacona Donnacona



Itinéraire

- Prendre l'Autoroute Félix-Leclerc (40) jusqu'à la sortie #274 Donnacona.
- Continuez tout droit sur la route de l'Église et la polyvalente sera sur votre gauche.

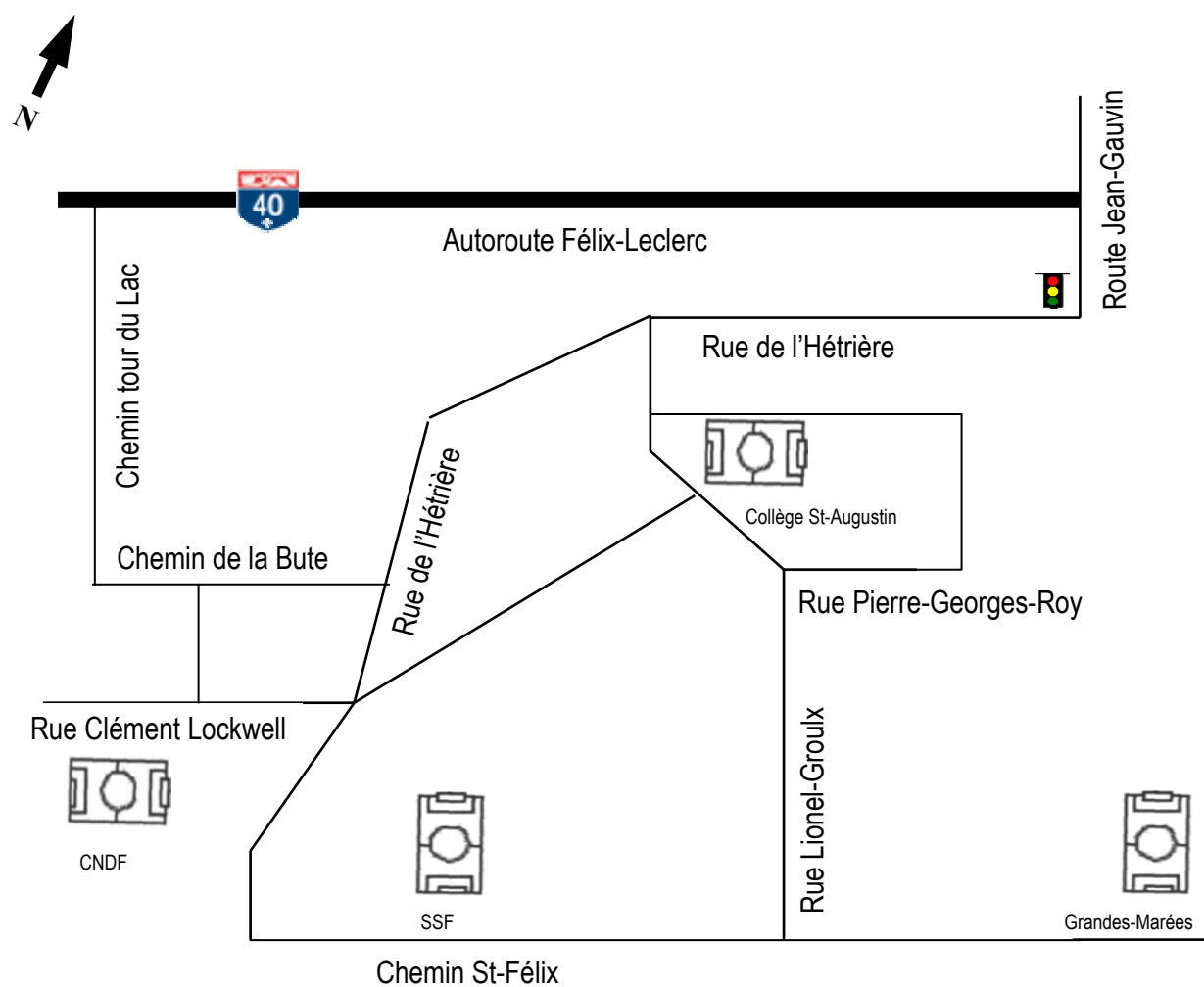
Centre sportif de la base Valcartier Courcelette



Itinéraire

- **Centre sportif:** Prendre l'Autoroute Henri IV (573) direction nord jusqu'à l'entrée principale de la Base Militaire de Valcartier. Tournez à droite sur la rue Dalcourt. Tournez à droite sur la 1e rue et vous arrivez au Centre Sportif (rue Pluze).

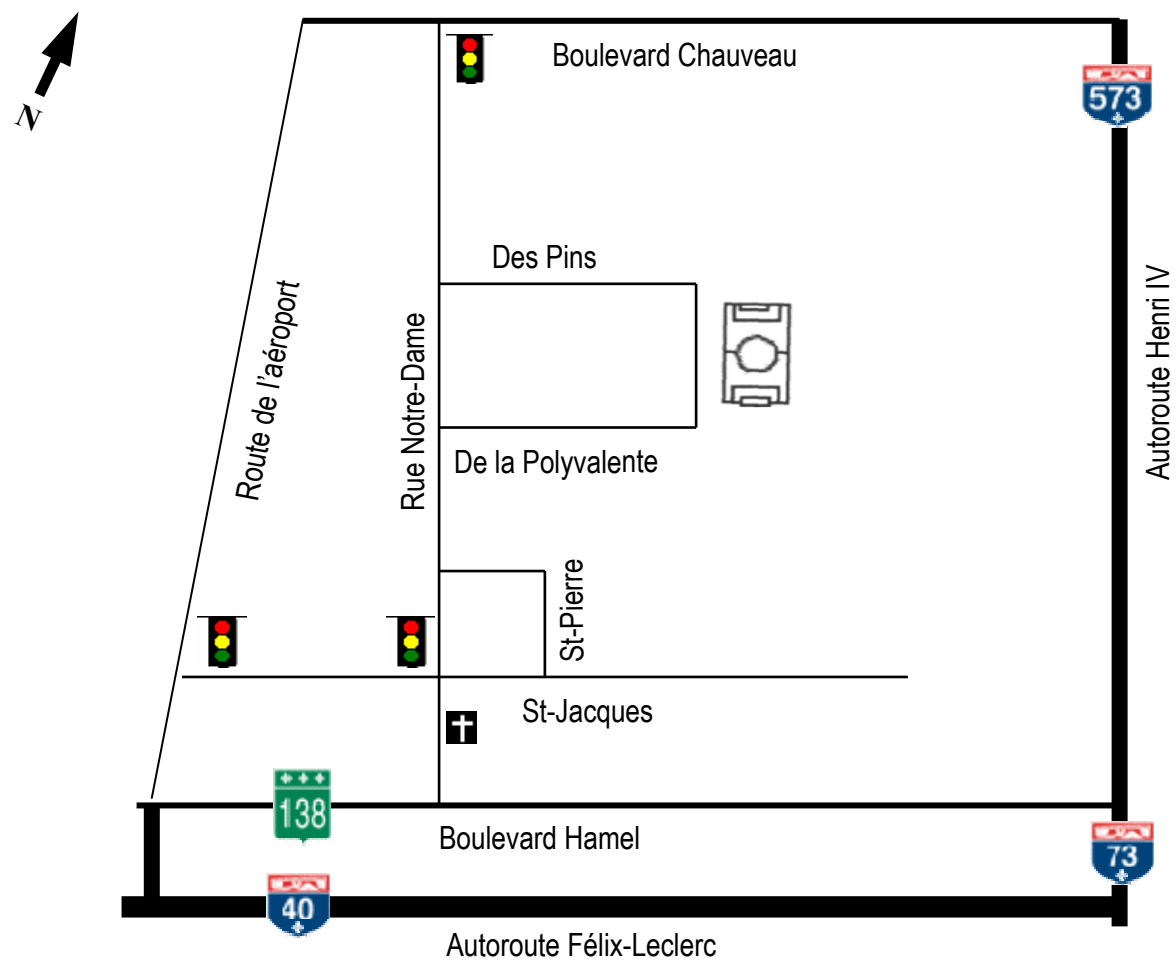
CNDF, Collège St-Augustin, Grandes-Marées et SSF St-Augustin



Itinéraire

- Prendre l'Autoroute Félix-Leclerc (40) jusqu'à la sortie #302, Jean-Gauvin
- Tournez à droite sur Jean-Gauvin jusqu'à la rue de l'Hétrière;
- Tournez à droite sur la rue de l'Hétrière jusqu'à la rue Lionel-Groulx
- Tournez à gauche sur Lionel-Groulx. **Collège St-Augustin** ;
- Vous allez croiser la rue Clément-Lockwell (**CNDF**) ;
- Continuez tout droit sur Lionel-Groulx jusqu'au chemin St-Félix.
- Tournez à droite sur le Chemin St-Félix et vous avez à votre droite les terrains du **SSF**
- Tournez à gauche sur le Chemin St-Félix et vous roulez quelques kilomètres et l'école des **Grandes-Marées** sera sur votre gauche

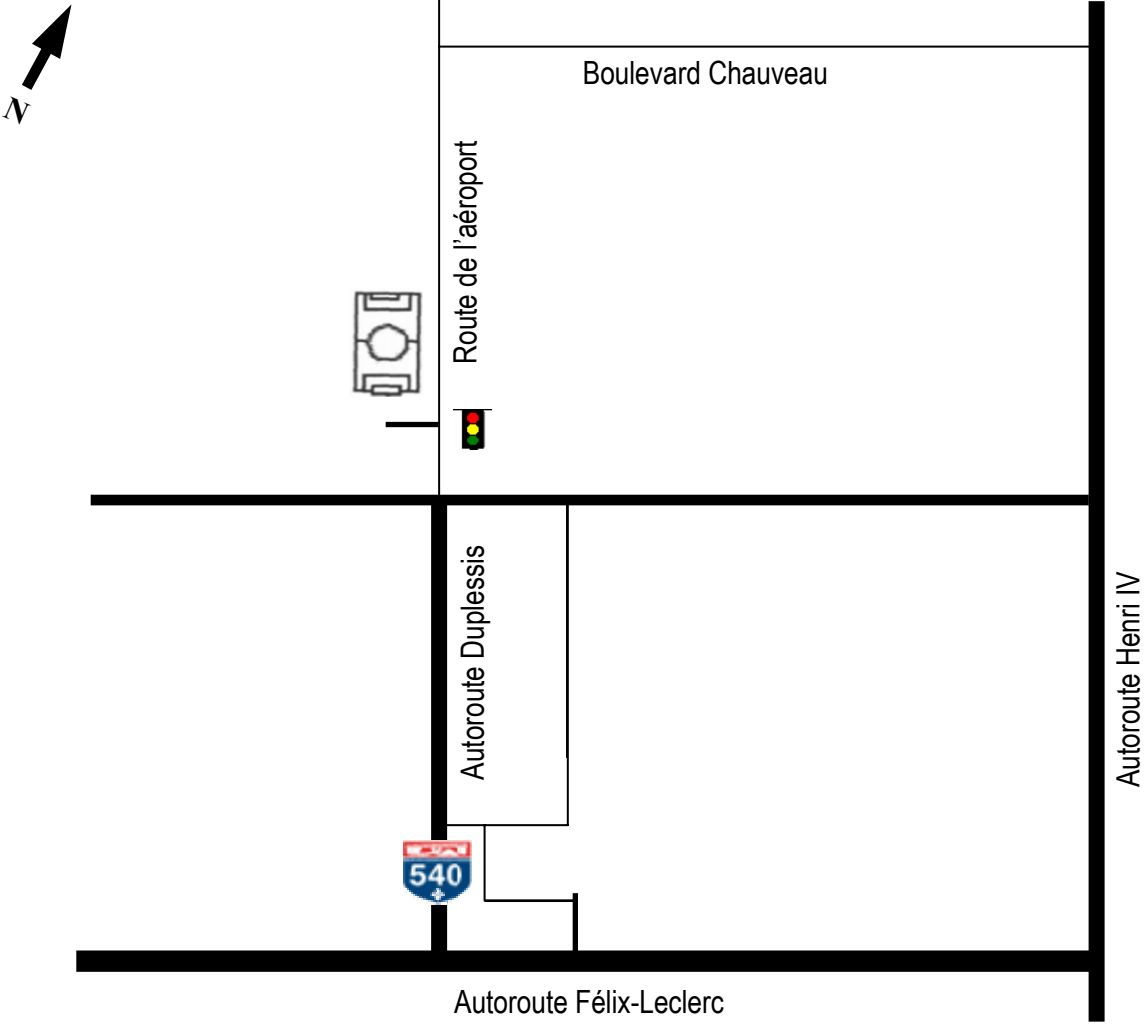
Polyvalente Ancienne-Lorette L'Ancienne-Lorette



Itinéraire

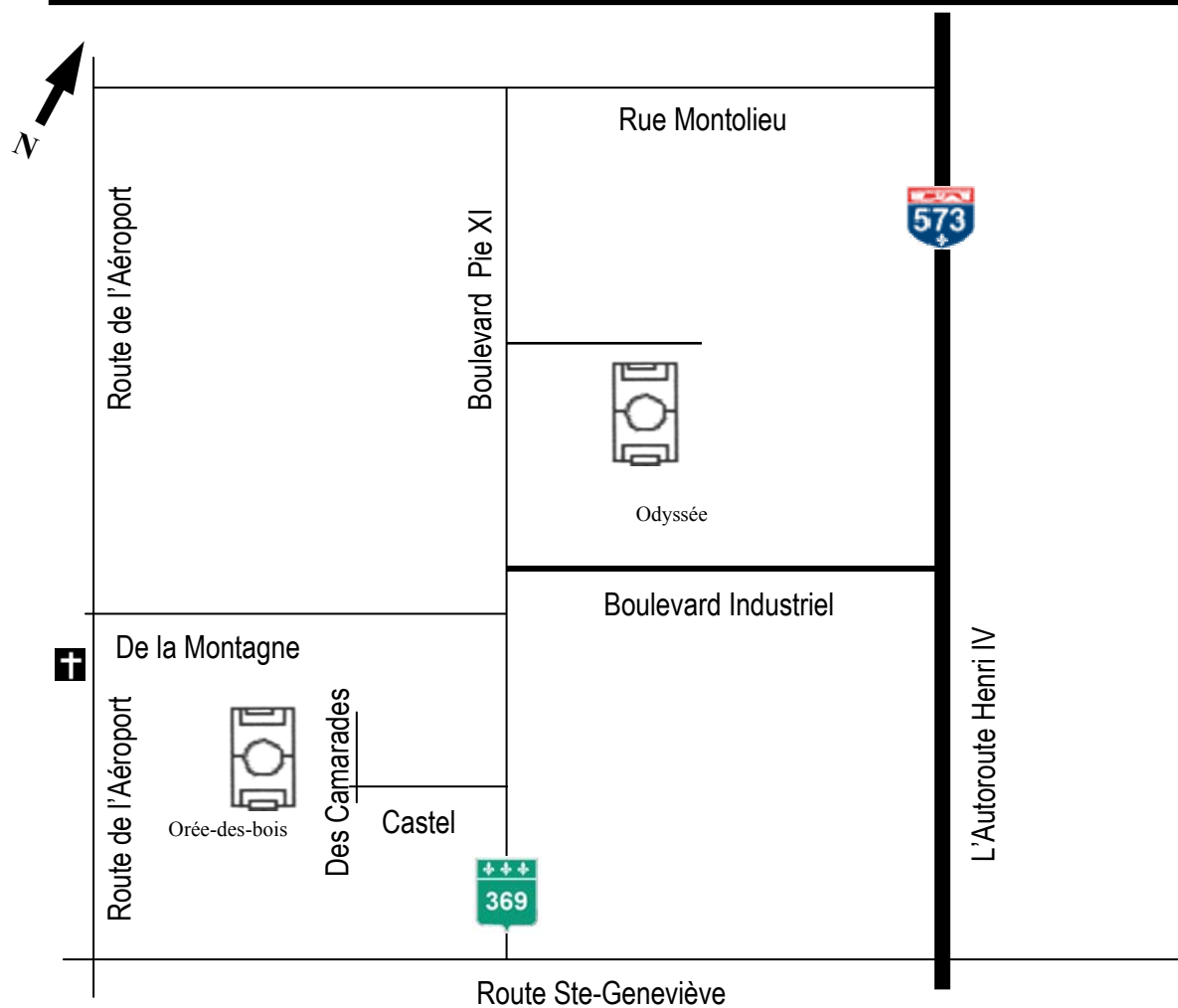
- **Polyvalente Ancienne-Lorette:** De l'Autoroute Félix-Leclerc (40), prendre l'Autoroute Henri IV nord jusqu'à la sortie # 2 (573-N) Boulevard Chauveau. A la sortie, tournez à gauche sur le Boulevard Chauveau jusqu'à la rue Notre-Dame. Tournez à gauche sur la rue Notre-Dame jusqu'à la rue des Pins. Tournez à gauche sur la rue des Pins jusqu'à la rue de la Polyvalente. Tournez à droite sur la rue de la Polyvalente. L'accès aux gymnases est derrière l'école.

Collège Champigny
Arrondissement Laurentien (Sainte-Foy)



- Itinéraire**
- Prendre l'Autoroute Félix-Leclerc (40) jusqu'à la sortie #305-N route de l'Aéroport, direction Nord. Montez la côte et le Collège sera à votre gauche.

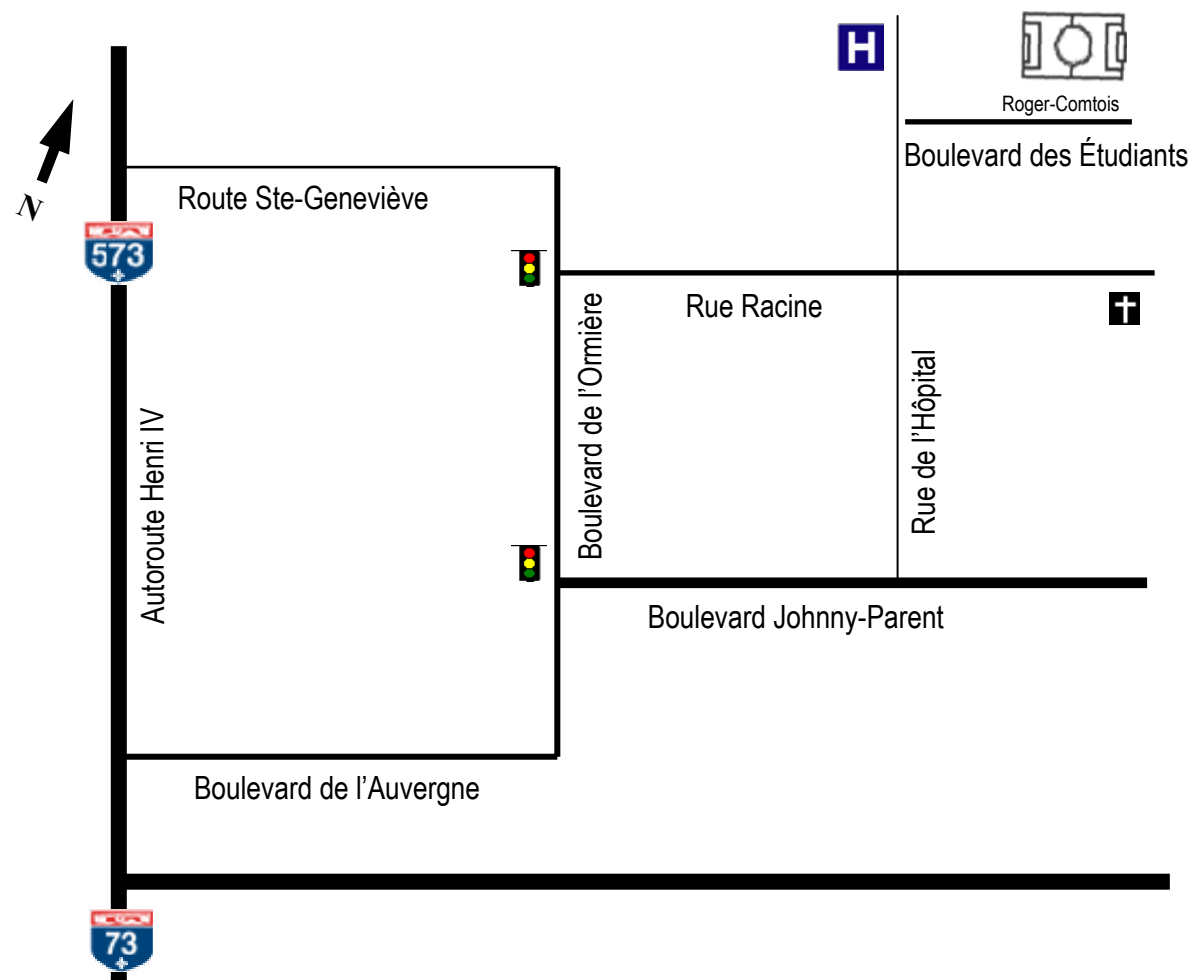
L'Odysée et l'Orée-des-bois Arrondissement Laurentien (Val-Bélair)



Itinéraire

- **Polyvalente l'Odysée (Val-Bélair)** :Prendre l'Autoroute Henri IV (573) Nord jusqu'à la sortie Boulevard Industriel. Tournez à gauche sur le Boulevard Industriel jusqu'au Boulevard Pie XI (369). Tournez à droite sur le Boulevard Pie XI (369) et l'école est à côté de l'aréna des deux glaces. L'entrée est à côté de la porte de l'aréna.
- **École l'Orée-des-bois (Val-Bélair)** :Prendre l'Autoroute Henri IV (573) Nord jusqu'à la sortie Boulevard Industriel. Tournez à gauche sur le Boulevard Industriel jusqu'au Boulevard Pie XI (369). Tournez à gauche sur le Boulevard Pie XI (369) jusqu'à la Castel. Tournez à droite sur la rue Castel. Tournez à droite sur la rue des Camarades et l'école l'Orée-des-bois sera à otre gauche.

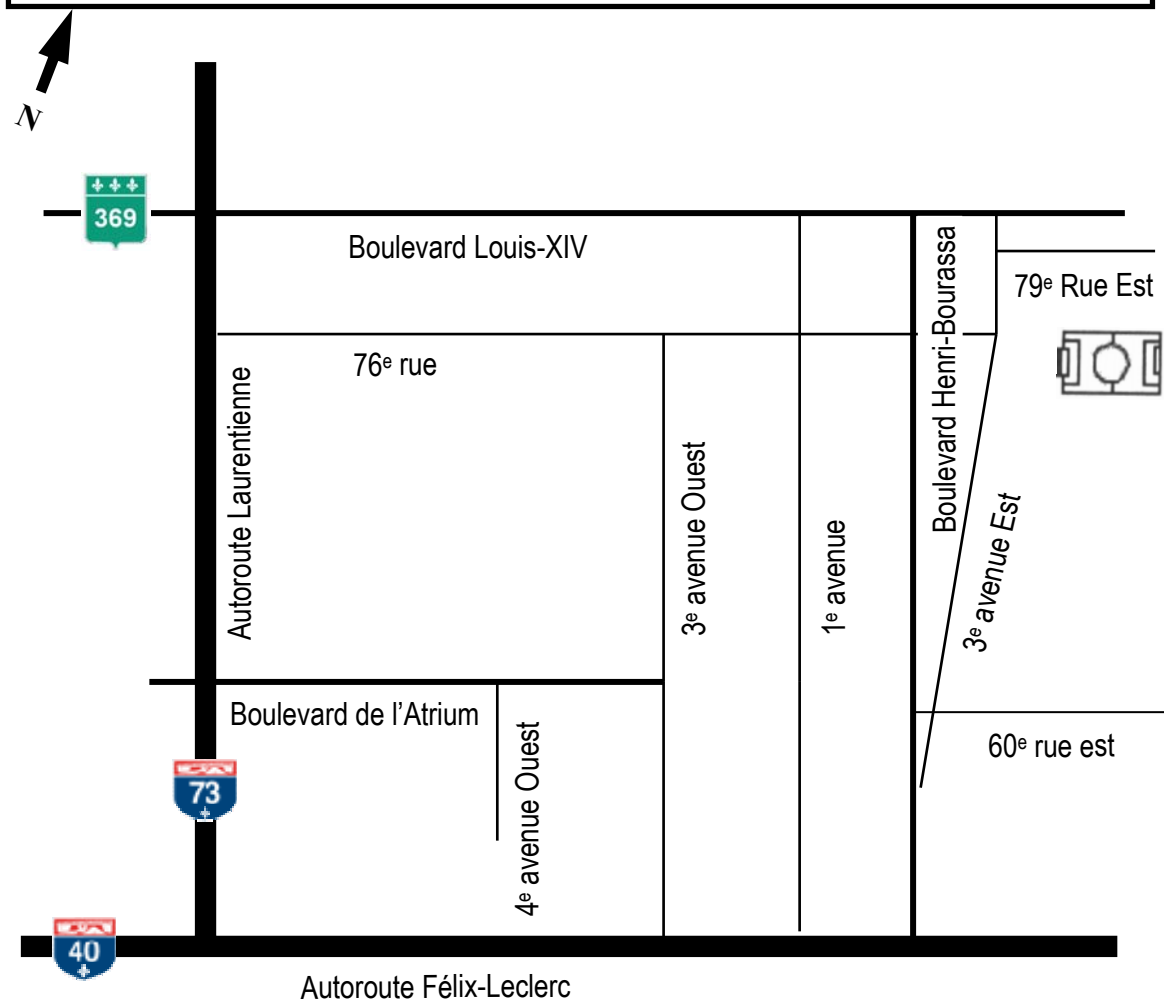
Polyvalente Roger-Comtois Arrondissement Haute St-Charles (Loretteville)



Itinéraire

- **Polyvalente Roger-Comtois:** Prendre l'Autoroute Henri IV (73) direction nord jusqu'à la sortie #5 (573-N) Ste-Geneviève. Tournez à gauche sur l'avenue Ste-Geneviève jusqu'à la rue Racine. Tournez à gauche sur la rue Racine jusqu'à la rue de l'Hôpital. Tournez à gauche sur la rue de l'Hôpital jusqu'au Boulevard des Étudiants. Tournez à droite sur le Boulevard des Étudiants et le terrain est situé derrière la Polyvalente.

**François-Borgias (Patro de Charlesbourg) et
Polyvalente de Charlesbourg**
Arrondissement Charlesbourg (Charlesbourg)

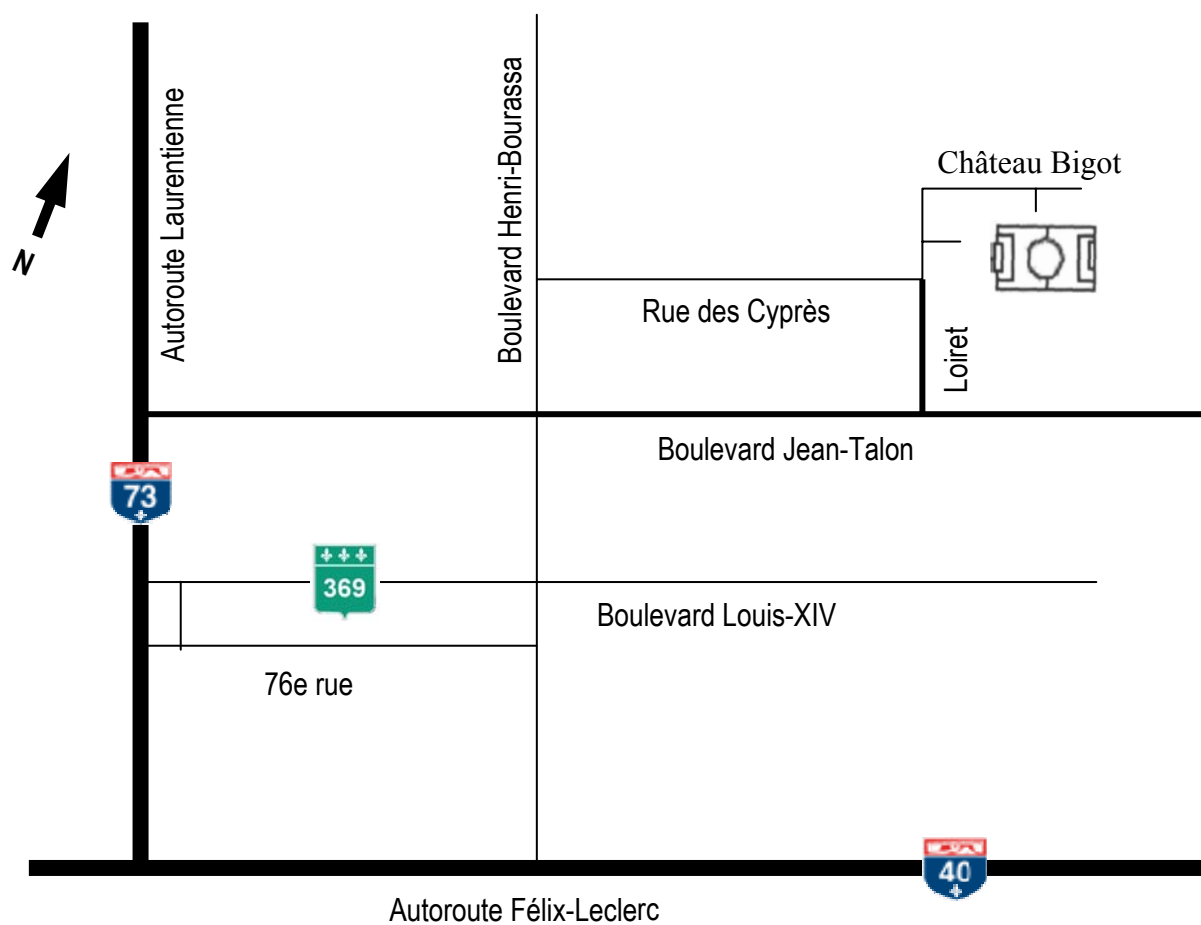


Itinéraire

- Prendre l'Autoroute Laurentienne (73) direction Nord jusqu'à la sortie #150 Boulevard Louis-XIV. Continuez sur la 76^e rue jusqu'à la 3^e avenue Est. Tournez à gauche sur la 3^e avenue Est. Le gymnase François-Bourrin est situé à l'intérieur du Patro de Charlesbourg et la Polyvalente est à l'arrière du Patro.

Polyvalente les Sentiers

Arrondissement Charlesbourg (Charlesbourg)

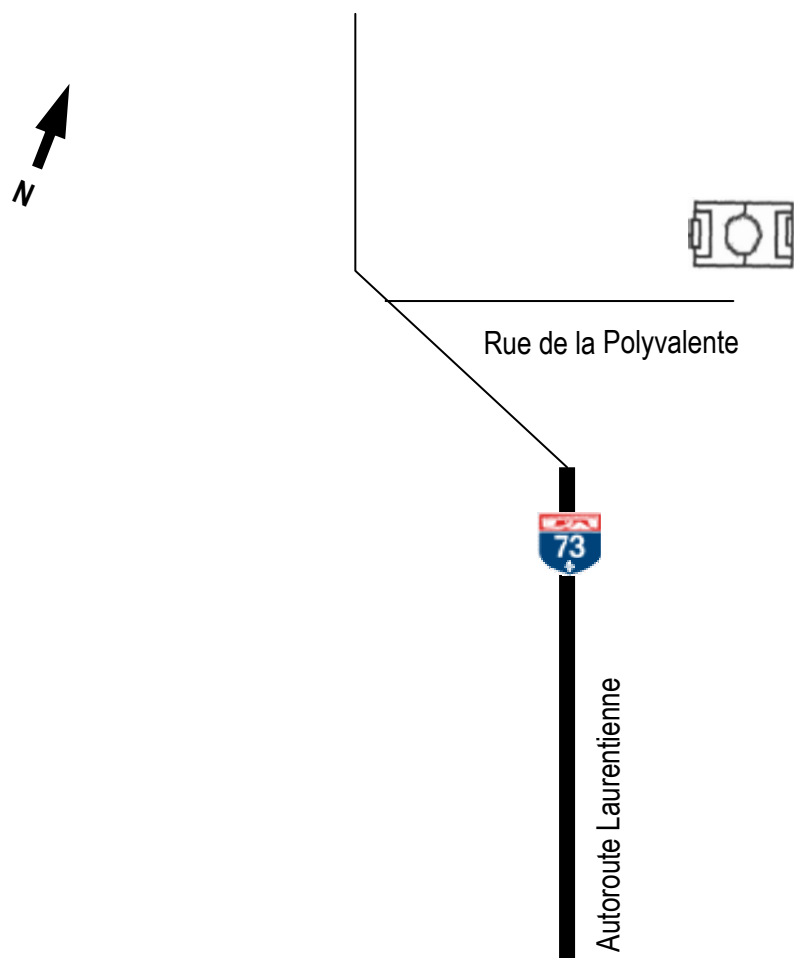


Itinéraire

- **Polyvalente Les Sentier:** Prendre l'Autoroute Laurentienne (73) direction nord jusqu'à la sortie #151 Jean-Talon. Prendre le Boulevard Jean-Talon direction est jusqu'à la rue Loiret.. Tournez à gauche sur la rue Loiret jusqu'à la rue Château-Bigot. Vous avez accès à l'école par la rue Château Bigot

Polyvalente le Sommet

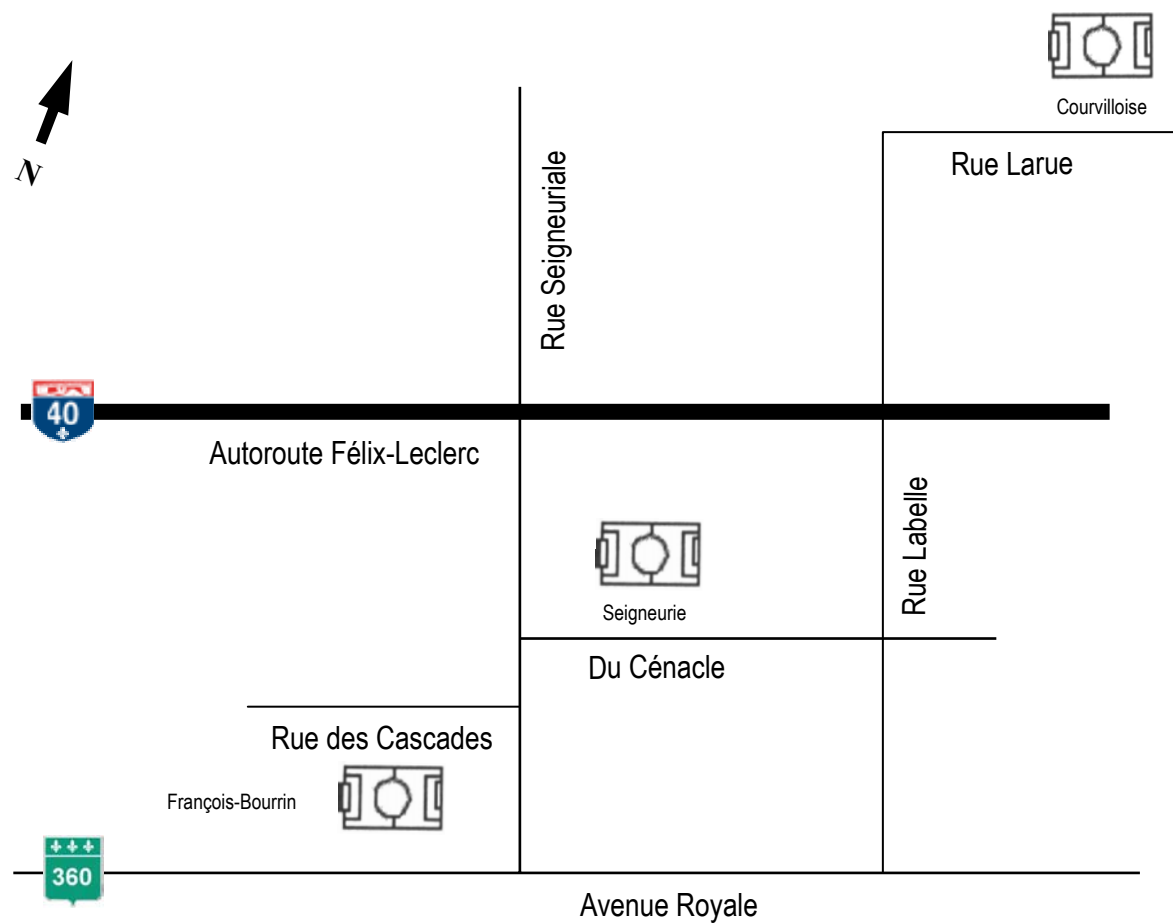
Arrondissement Charlesbourg (Charlesbourg)



Itinéraire

- **Polyvalente Le Sommet:** Prendre l'Autoroute Laurentienne (73) direction nord jusqu'à la sortie 158 (Lac St-Charles). A la sortie, vous tournez à droite sur la rue de la Polyvalente et l'école Secondaire Le Sommet sera sur votre droite.

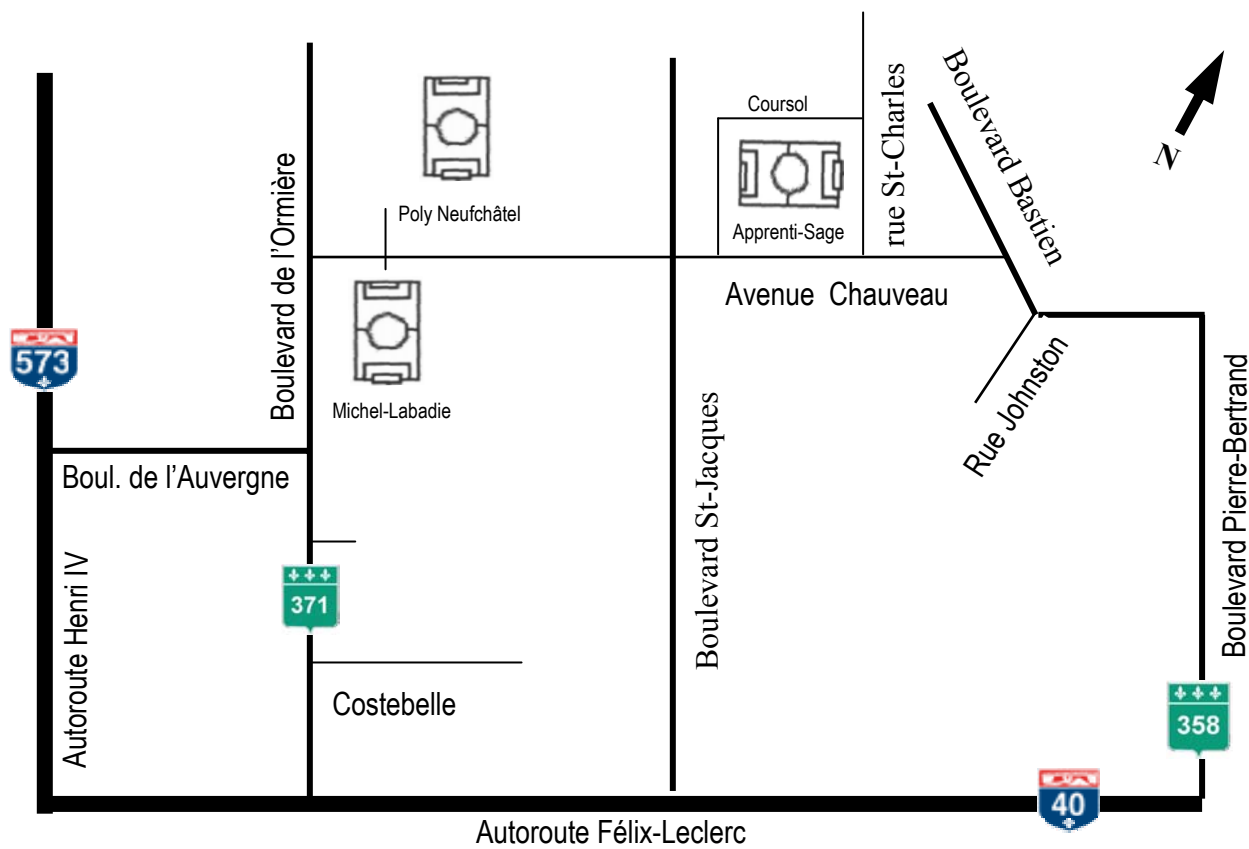
François-Bourrin, La Courvilloise, La Seigneurie Arrondissement Beauport (Beauport)



Itinéraire

- **Polyvalente La Courvilloise**: Prendre l'Autoroute de la Capitale (40) sortie #321, rue Labelle. Tournez à gauche sur la rue Labelle jusqu'à la rue Larue. Tournez à droite sur la rue Larue et l'école secondaire la Courvilloise sera sur votre gauche.
- **Polyvalente La Seigneurie**: Prendre l'autoroute de la Capitale (40) jusqu'à la sortie #320 Seigneurial. Prendre la rue Seigneurial, direction sud jusqu'à la rue du Cénacle. Tournez à Gauche sur la rue du Cénacle et l'école sera sur votre gauche.
- **École François-Bourrin**: Prendre l'autoroute de la Capitale (40) jusqu'à la sortie #320 Seigneurial. Prendre la rue Seigneurial, direction sud jusqu'à la rue des Cascades. Tournez à droite sur la rue du des Cascades et l'école sera sur votre gauche.

Apprenti-Sage et Polyvalente de Neufchâtel Arrondissement des Rivières (Québec)

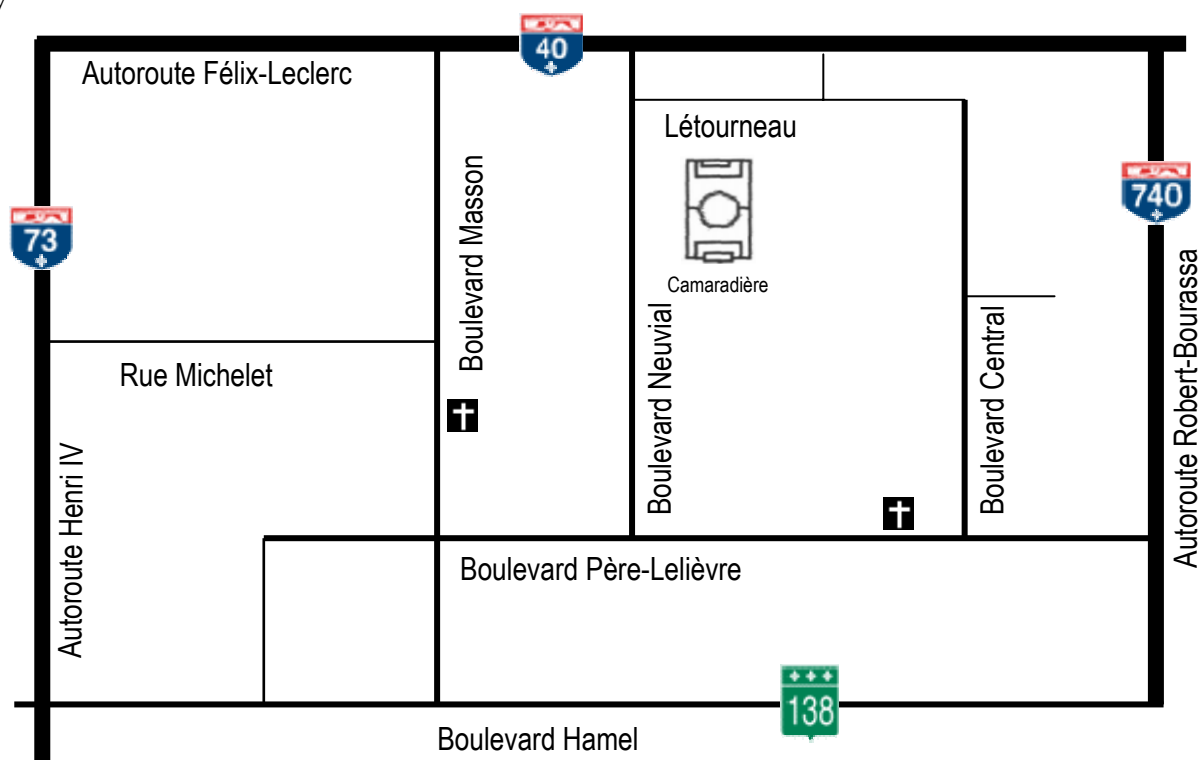


Itinéraire

- Polyvalente de Neufchâtel:** Prendre l'Autoroute Henri IV (73) direction nord jusqu'à la sortie #2 Boulevard Chauveau. Tournez à droite sur le Boulevard de l'Auvergne jusqu'au Boulevard de l'Ornière. Tournez à gauche sur le Boulevard de l'Ornière jusqu'à l'avenue Chauveau. Tournez à droite sur l'avenue Chauveau jusqu'au premier feu de circulation. La polyvalente est sur votre gauche.
- École Apprenti-Sage:** Prendre l'Autoroute Henri IV (73) direction nord jusqu'à la sortie #2 Boulevard Chauveau. Tournez à droite sur le Boulevard de l'Auvergne jusqu'au Boulevard de l'Ornière. Tournez à gauche sur le Boulevard de l'Ornière jusqu'à l'avenue Chauveau. Tournez à droite sur l'avenue Chauveau jusqu'à la rue Coursol. Tournez à gauche sur la rue Coursol et le gymnase est dans l'école l'Apprenti-Sage.

Polyvalente la Camaradière

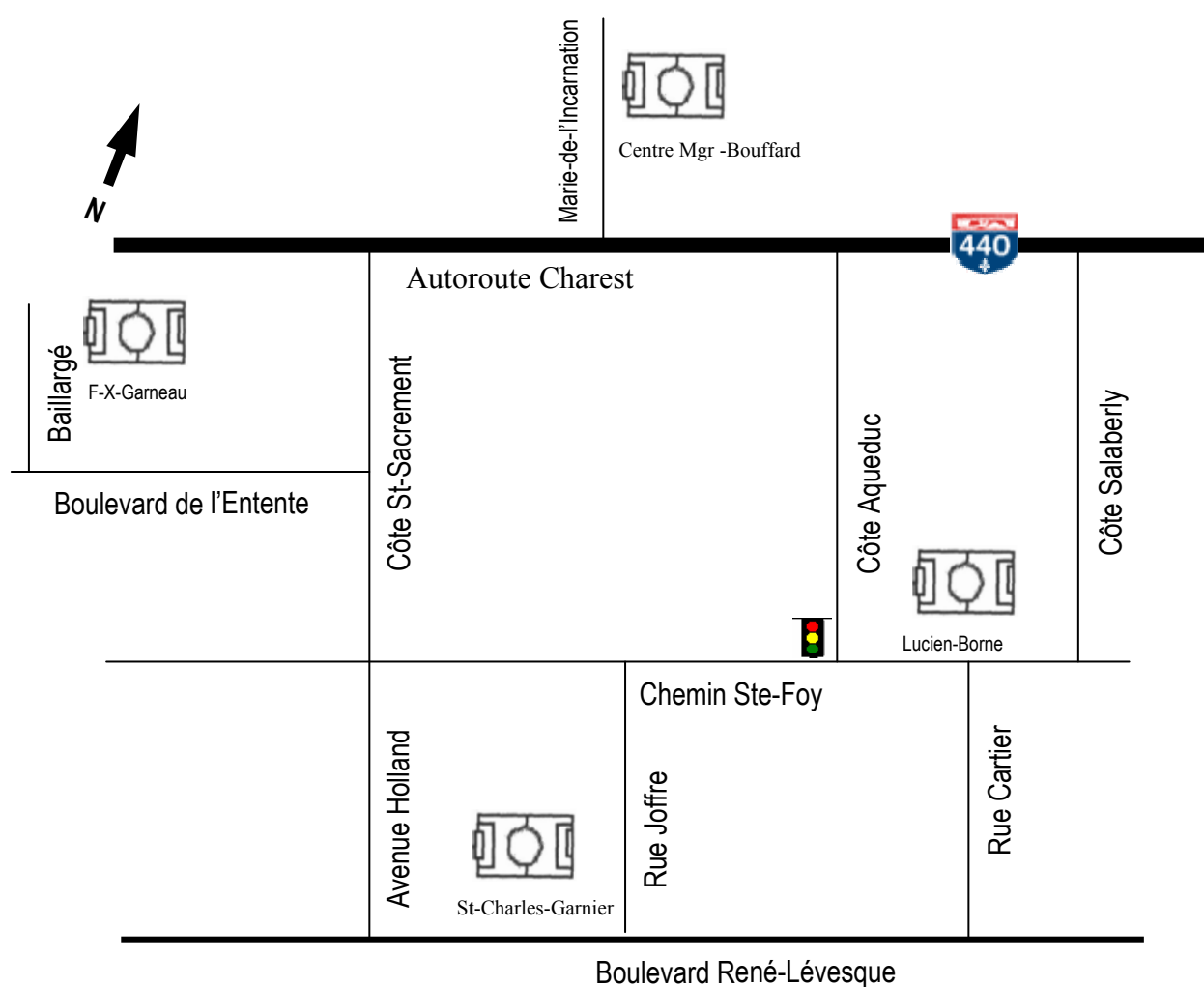
Arrondissement des Rivières (Québec)



Itinéraire

- **Polyvalente la Camaradière:** Prendre l'Autoroute Félix-Leclerc (40) jusqu'à la sortie #308 Boulevard St-Jacques. A la sortie, tournez à droite sur la rue Létourneau jusqu'à au Boulevard Neuvial. Tournez à gauche sur le Boulevard Neuvial et le terrain sera sur votre gauche.

**Centre Monseigneur-Bouffard, Cégep F-X-Garneau,
Collège St-Charles-Garnier et le Centre Lucien-Borne**
Arrondissement La Cité (Québec)




Itinéraire

- **Centre Monseigneur-Marcoux:** Prendre le Boulevard Charest jusqu'à rue Marie-de-l'incarnation. Tournez à gauche sur la rue Marie-de-l'Incarnation et le centre sera sur votre droite.
- **Cégep F-X-Garneau (Québec):** Prendre le Boulevard Charest jusqu'à rue St-Sacrement. Tournez à droite sur la rue St-Sacrement jusqu'au Boulevard de l'entente. Tournez à droite sur le Boulevard de l'Entente et le Cégep sera sur votre droite.
- **Centre Lucien-Borne (Québec):** Prendre le Boulevard Charest jusqu'à rue Sherbrooke. Tournez à droite sur la rue Sherbrooke qui devient la Côte Acqueduc et juste avant d'arriver au Chemin Ste-Foy, le Centre Lucien-Borne sera sur votre gauche.

Séminaire de Québec

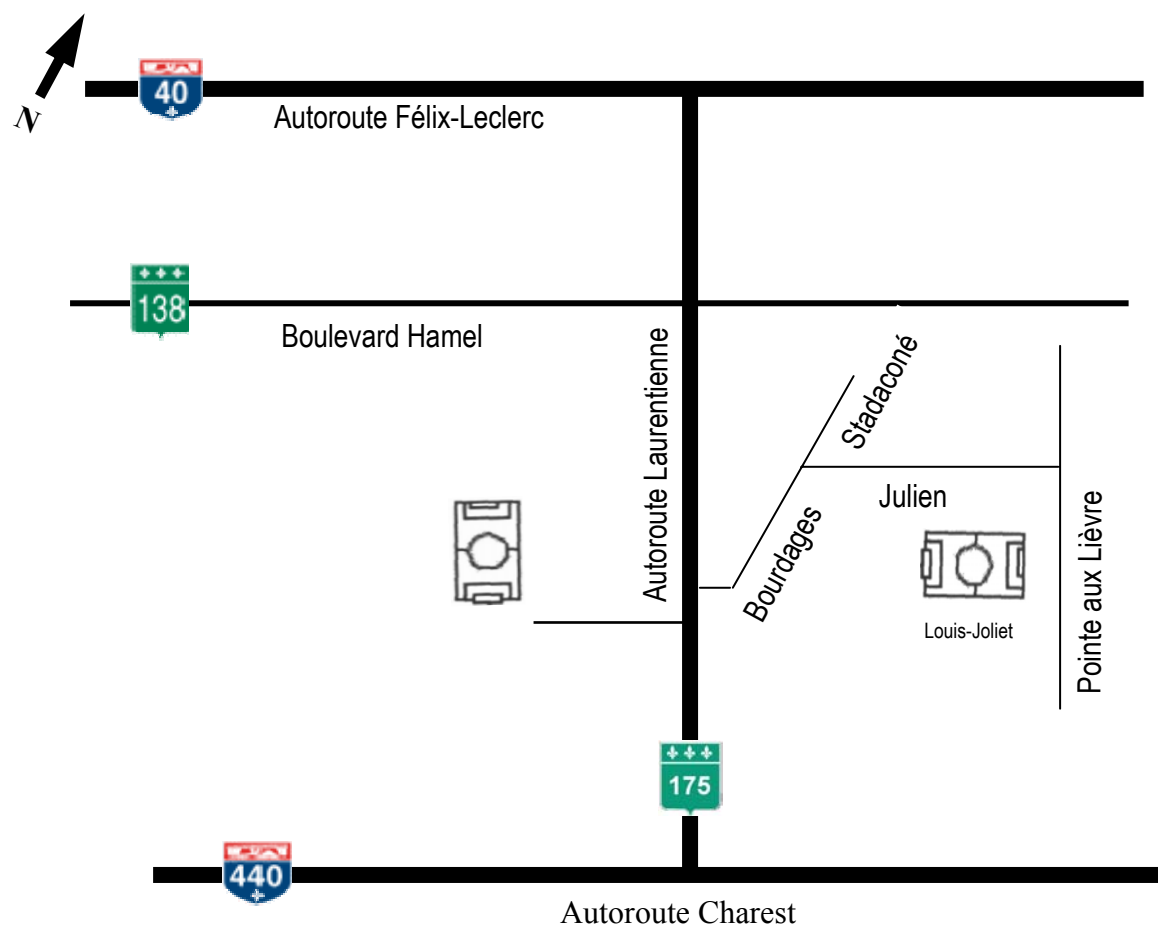
Arrondissement la Cité (Québec)



Itinéraire

- **Prendre le Boulevard Charest (440)** direction est qui devient la rue St-Paul puis la rue St-André. Tournez à droite sur la rue Dalousie jusqu'à la rue Côte de la Montagne. Tournez à droite sur la rue Côte de la Montagne jusqu'à la rue des Remparts. Tournez à droite sur la rue des Remparts et le stationnement du Séminaire sera sur votre gauche. Vous utilisez le stationnement du Grand Séminaire.
- **Prendre le Boulevard Champlain (136)** qui devient la rue Dalousie jusqu'à la rue Côte de la Montagne. Tournez à gauche sur la rue Côte de la Montagne jusqu'à la rue des Remparts. Tournez à droite sur la rue des Remparts et le stationnement du Séminaire sera sur votre gauche..

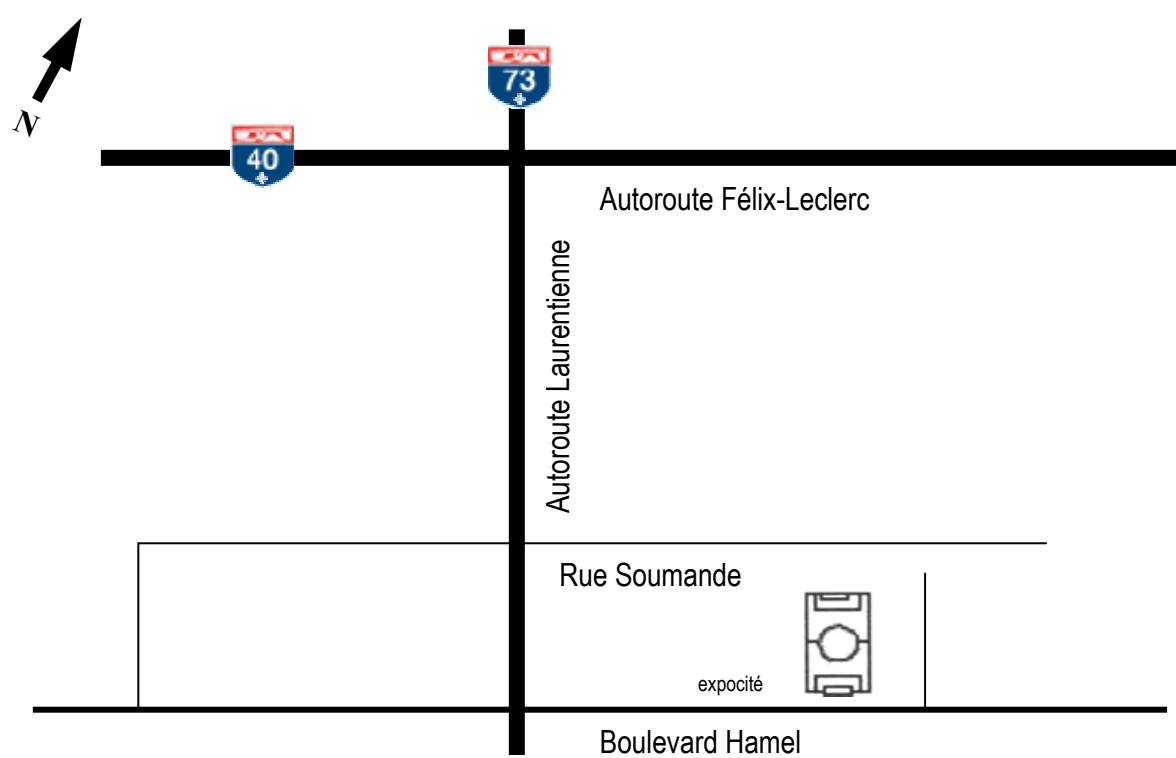
Wilbrod-Bhérier Arrondissement La Cité (Québec)



Itinéraire

- **Aréna et Parc Victoria:** Prendre l'Autoroute Laurentienne (175) direction sud jusqu'à la sortie Robert-Rumilly. Le gymnase est dans l'école Cardinal-Roy, à l'arrière près du terrain de soccer Parc Victoria.

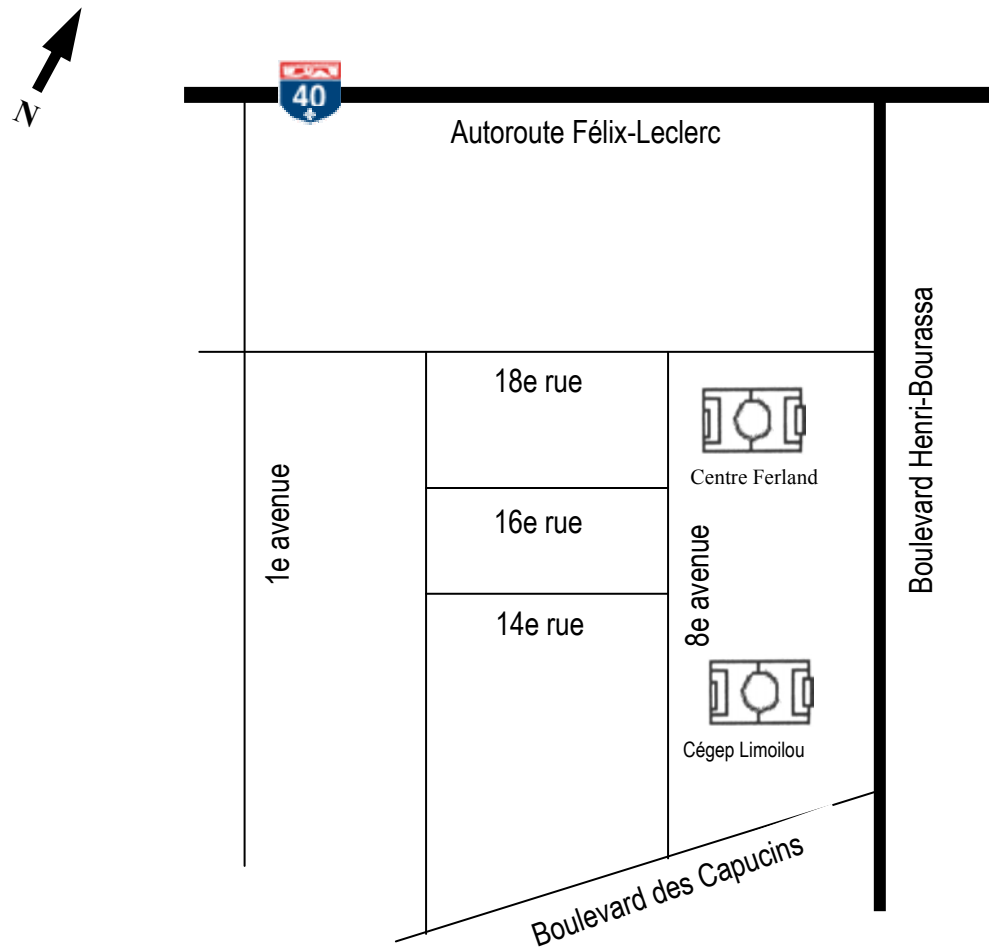
Centre de Foire (expocité)
Arrondissement Limoilou (Québec)



Itinéraire

- **Expocité:** Prendre l'Autoroute Laurentienne (73) direction sud jusqu'à la sortie Boulevard Hamel direction Est. Vous prenez le Boulevard Hamel jusqu'à l'entrée principale de l'expocité. Les terrains sont dans la bâtisse (Pavillon des bovins #2) à côté du Centre de foire de Québec.

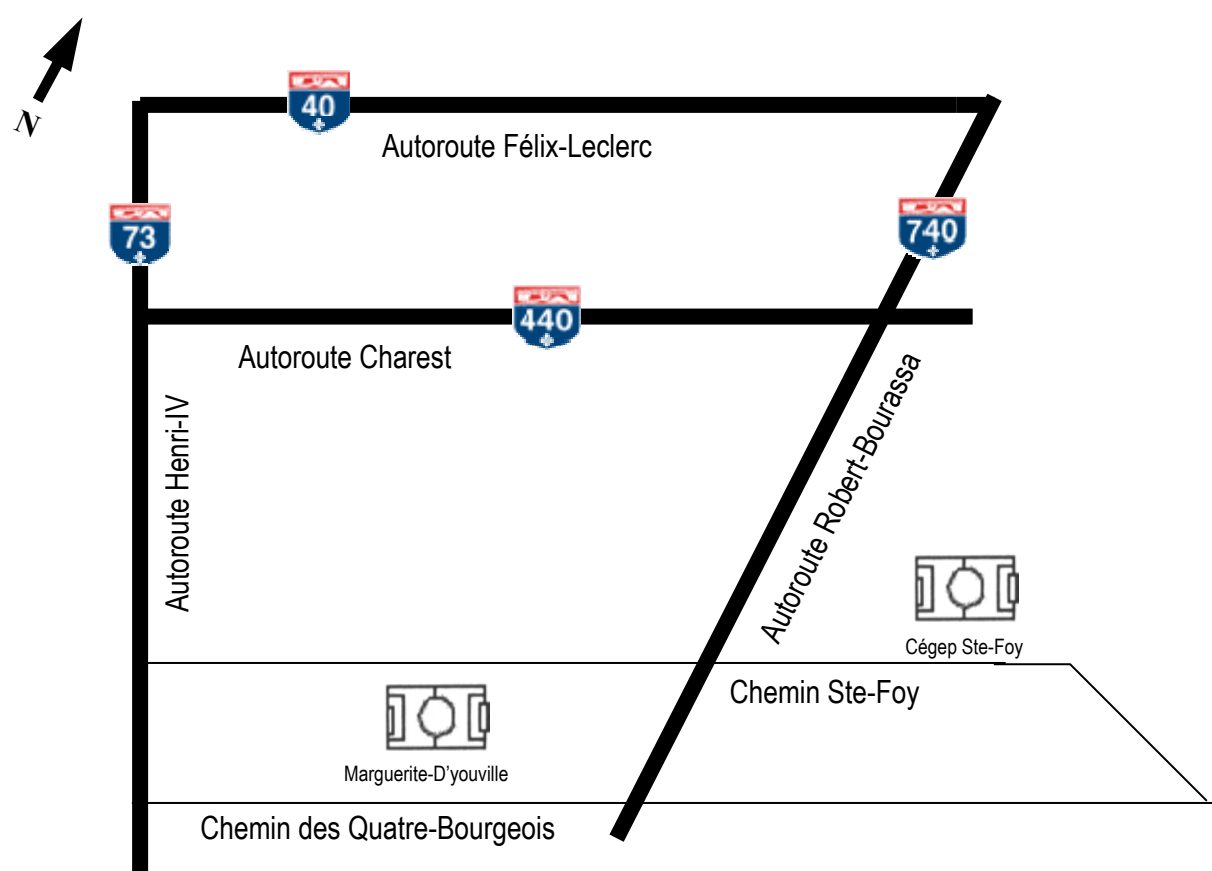
Centre Ferland et Cégep de Limoilou Arrondissement Limoilou (Québec)



Itinéraire

- **Cégep de Limoilou (Québec):** (1300, 8e avenue) Prendre l'Autoroute Félix-Leclerc (40), sortie Henri-Bourassa direction sud jusqu'à la 18e rue. Tournez à droite sur la 18e rue jusqu'à la 8e avenue. Tournez à gauche sur la 8e avenue et le Cégep sera à votre gauche.
- **Centre Ferland (Québec):** (1600, 8e avenue) Prendre l'Autoroute Félix-Leclerc (40), sortie Henri-Bourassa direction sud jusqu'à la 18e rue. Tournez à droite sur la 18e rue jusqu'à la 8e avenue. Tournez à gauche sur la 8e avenue et le Centre sera à votre gauche.

Cégep de Sainte-Foy et Marguerite-D'Youville Arrondissement Sainte-Foy-Sillery (Sainte-Foy)

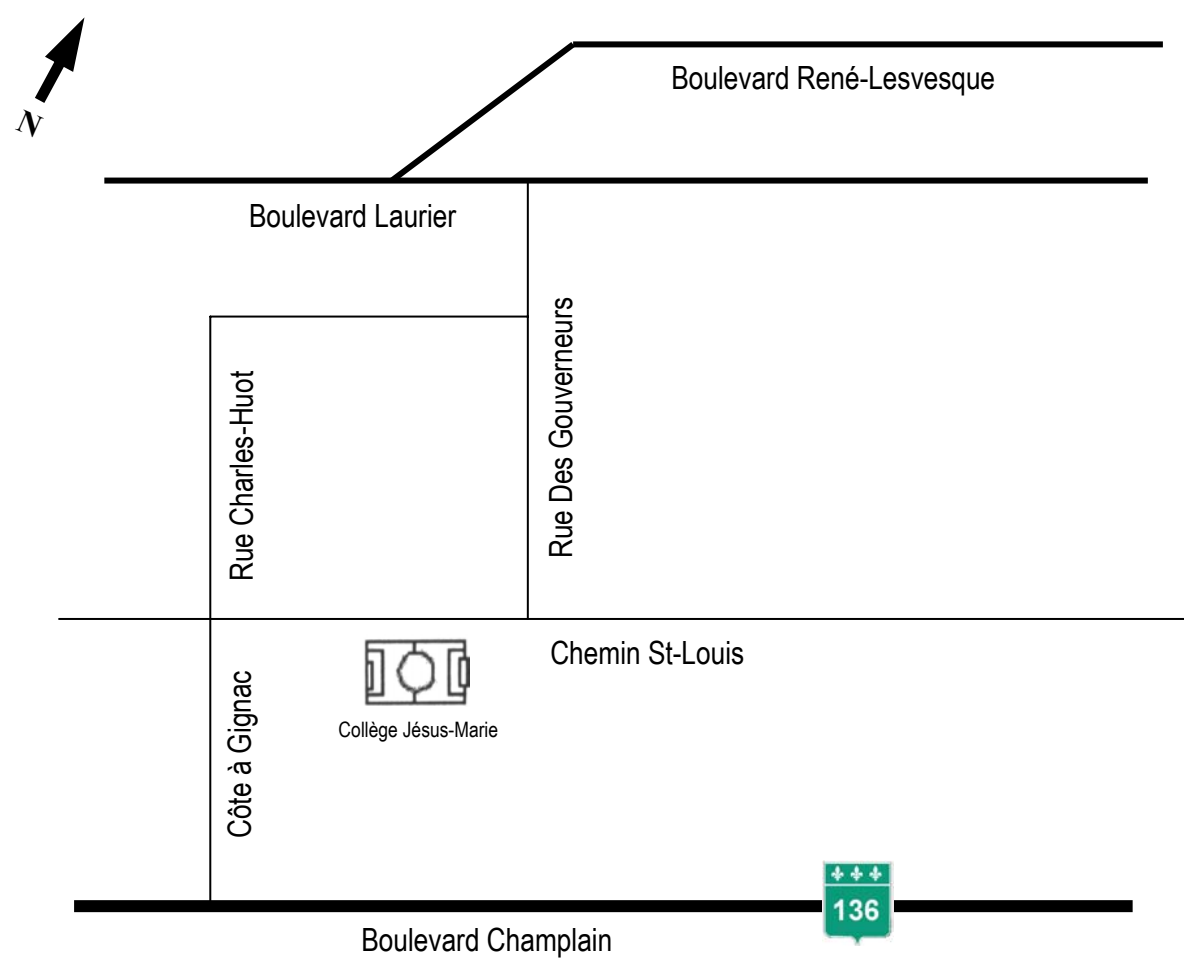


Itinéraire

- **Cégep de Sainte-Foy (Sainte-Foy):** Prendre l'Autoroute Charest (440) jusqu'à la sortie de l'Autoroute Robert-Bourassa (740). Lorsque vous êtes sur l'Autoroute Robert-Bourassa, vous prenez la sortie #3 Chemin Ste-Foy. Tournez à gauche sur le chemin Ste-Foy et le Cégep sera sur votre gauche.
- **Marguerite D'Youville (2700, Quatre-Bourgeois)** Prendre l'Autoroute Charest (440) jusqu'à la sortie de l'Autoroute Robert-Bourassa (740). Lorsque vous êtes sur l'Autoroute Robert-Bourassa, vous prenez la sortie #3 Chemin Ste-Foy. Tournez à droite sur le chemin des Quatre-Bourgeois et le Collège sera sur votre droite. A l'arrière du Collège se trouve l'hôpital Laval.

Collège Jésus-Marie de Sillery

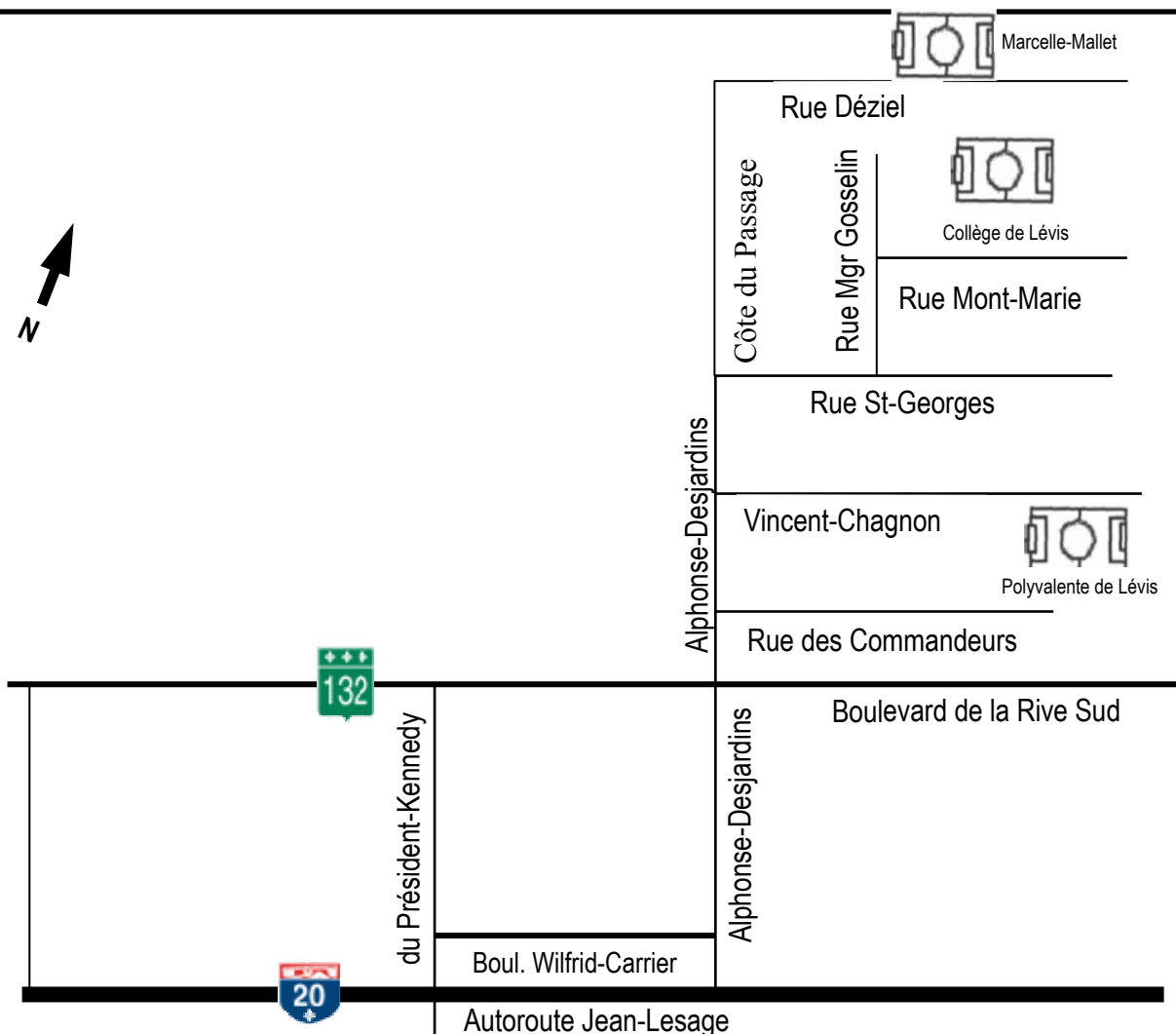
Arrondissement Sainte-Foy-Sillery (Sillery)



Itinéraire

- **Collège Jésus-Marie (Sillery):** Prendre le boulevard Laurier, direction Est jusqu'à la rue des Gouverneurs. Tournez à droite sur la rue des Gouverneurs jusqu'au Chemin St-Louis. Tournez à droite sur le Chemin St-Louis et l'école sera sur votre gauche. Le gymnase est dans une bâtisse à côté de l'école.

Collège de Lévis, Marcelle-Mallet et Polyvalente de Lévis Arrondissement Desjardins (Lévis)



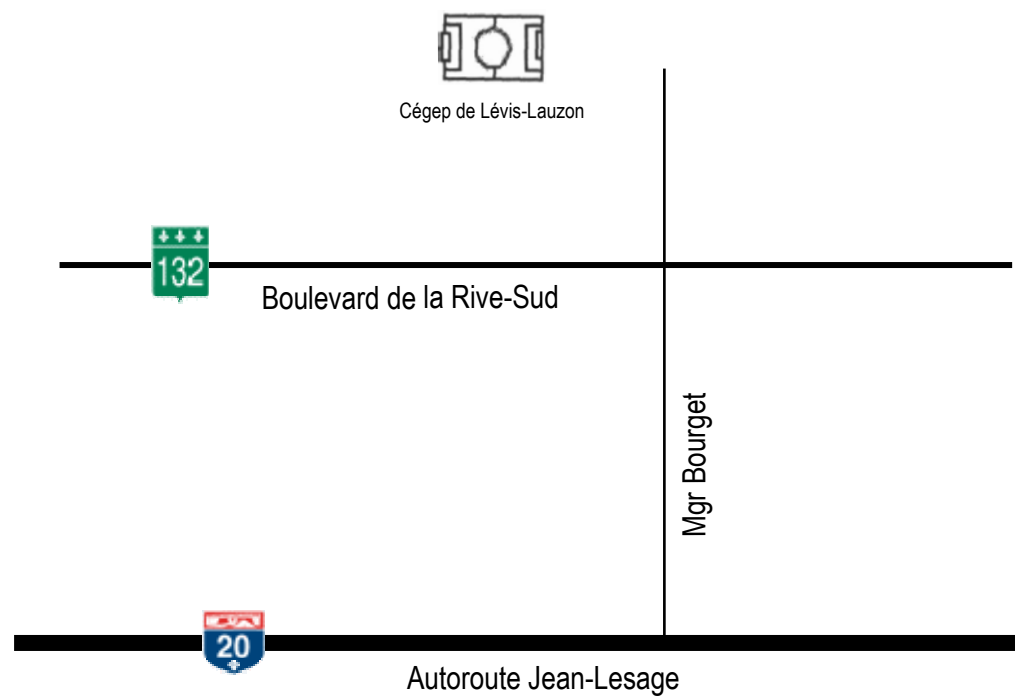
Itinéraire

Prendre l'Autoroute Jean-Lesage (20) direction Est jusqu'à la sortie Lévis Centre-ville #325. Prendre la route Kennedy direction Nord jusqu'au Boul. de la Rive Sud. Tournez à droite sur le boul. de la Rive Sud jusqu'à la rue Alphonse-Desjardins.

- **Polyvalente de Lévis:** Tournez à gauche sur la rue Alphonse Desjardins jusqu'à la rue Vincent-Gagnon. Tournez à droite sur la rue Vincent-Chagnon. Pour l'accès aux gymnases, vous entrez par la rue Vincent-Chagnon.
- **École Marcelle-Mallet:** Tournez à gauche sur la rue Alphonse-Desjardins qui devient la Côte du Passage jusqu'à la rue Deziel. Tournez à droite sur la rue Deziel et l'école sera sur votre gauche.
- **Collège de Lévis:** Continuez direction Nord sur la rue Alphonse-Desjardins. Tournez à droite rue St-Georges puis à gauche sur Mgr Gosselin et enfin sur à droite sur la rue Mont-Marie. L'école est sur votre gauche

Cégep Lévis-Lauzon

Arrondissement Desjardins (Lévis)

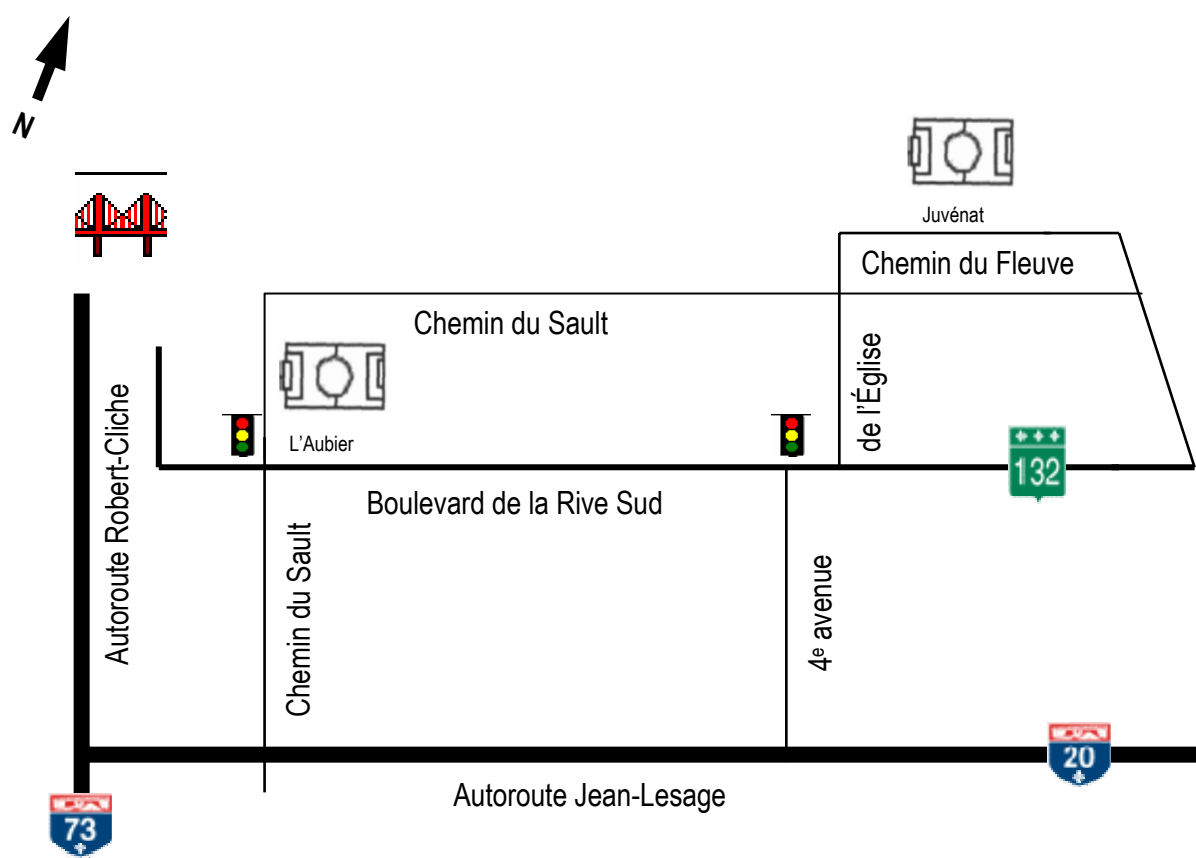


Itinéraire

- Prendre l'Autoroute Jean-Lesage (20) direction est jusqu'à la sortie #327 Mgr Bourget.
- Prendre la route Mgr Bourget direction nord jusqu'au Cégep de Lévis-Lauzon.

L'Aubier et Juvénat Notre-Dame

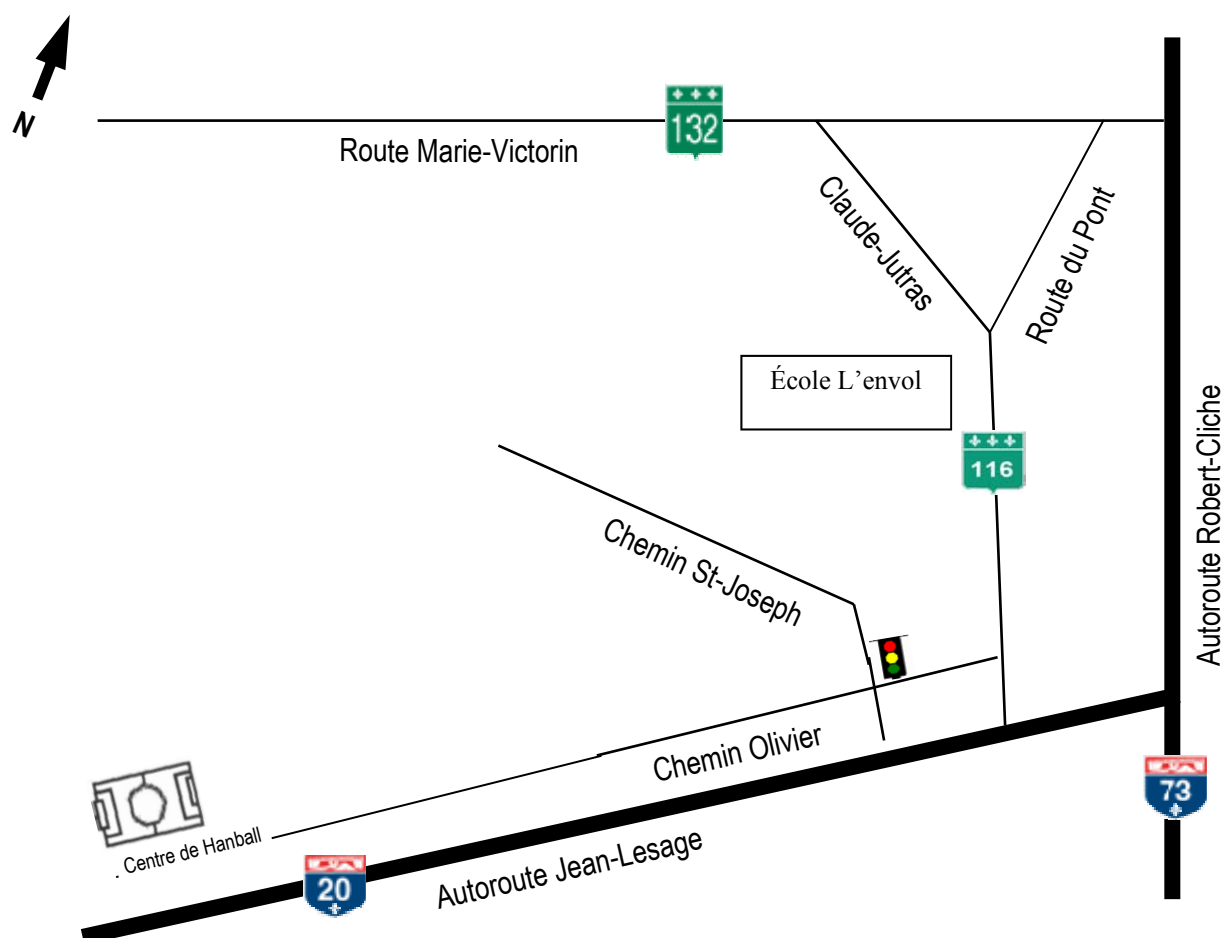
Arrondissement Chutes-de-la-Chaudière-Est (St-Romuald)



Itinéraire

- **École l'Aubier:** Prendre l'Autoroute Jean-Lesage (20) direction est jusqu'à la sortie #314-N. Prendre le chemin du Sault jusqu'à l'intersection du Boulevard de la Rive-Sud (132). L'école est en face.
- **Juvénat Notre-Dame:** Prendre l'Autoroute Jean-Lesage (20) direction est, jusqu'à la sortie #318. Prendre la 4^e avenue jusqu'au Boulevard de la Rive Sud (132). Tournez à droite sur le Boulevard de la Rive Sud (132) jusqu'à la rue de l'Église. Tournez à gauche sur la rue de l'Église jusqu'au chemin du Fleuve. Tournez à droite sur le chemin du Fleuve. Le gymnase est situé derrière le Juvénat de St-Romuald.

Centre de Handball et école secondaire l'Envol Arrondissement Chutes-de-la-Chaudière-Ouest (St-Nicolas)



Itinéraire

- **École secondaire l'Envol:** Prendre l'Autoroute Jean-Lesage (20) direction ouest jusqu'à la sortie #311. Au feu de circulation, tournez à droite sur le Chemin Olivier jusqu'à la route 116 (route du Pont). Tournez à gauche sur la route 116 (route du Pont) et l'école secondaire l'Envol est situé au 368 route du Pont.
- **Centre de Handball:** Prendre l'Autoroute Jean-Lesage (20) direction ouest jusqu'à la sortie #305. Au feu de circulation, tournez à droite sur le Chemin Olivier. Le Centre est situé après le commerce Prévotcar.