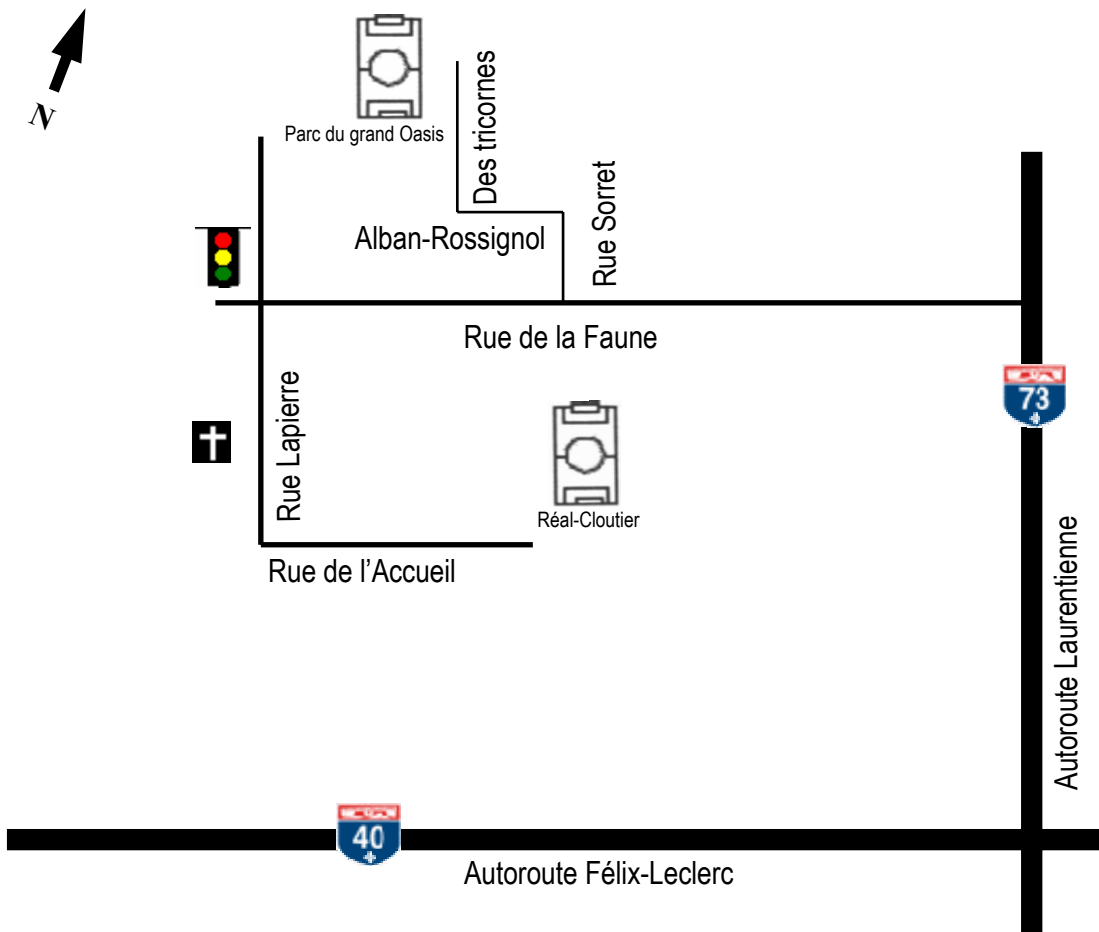


# Réal-Cloutier et Parc du Grand Oasis

## Arrondissement Haute-St-Charles (St-Émile)

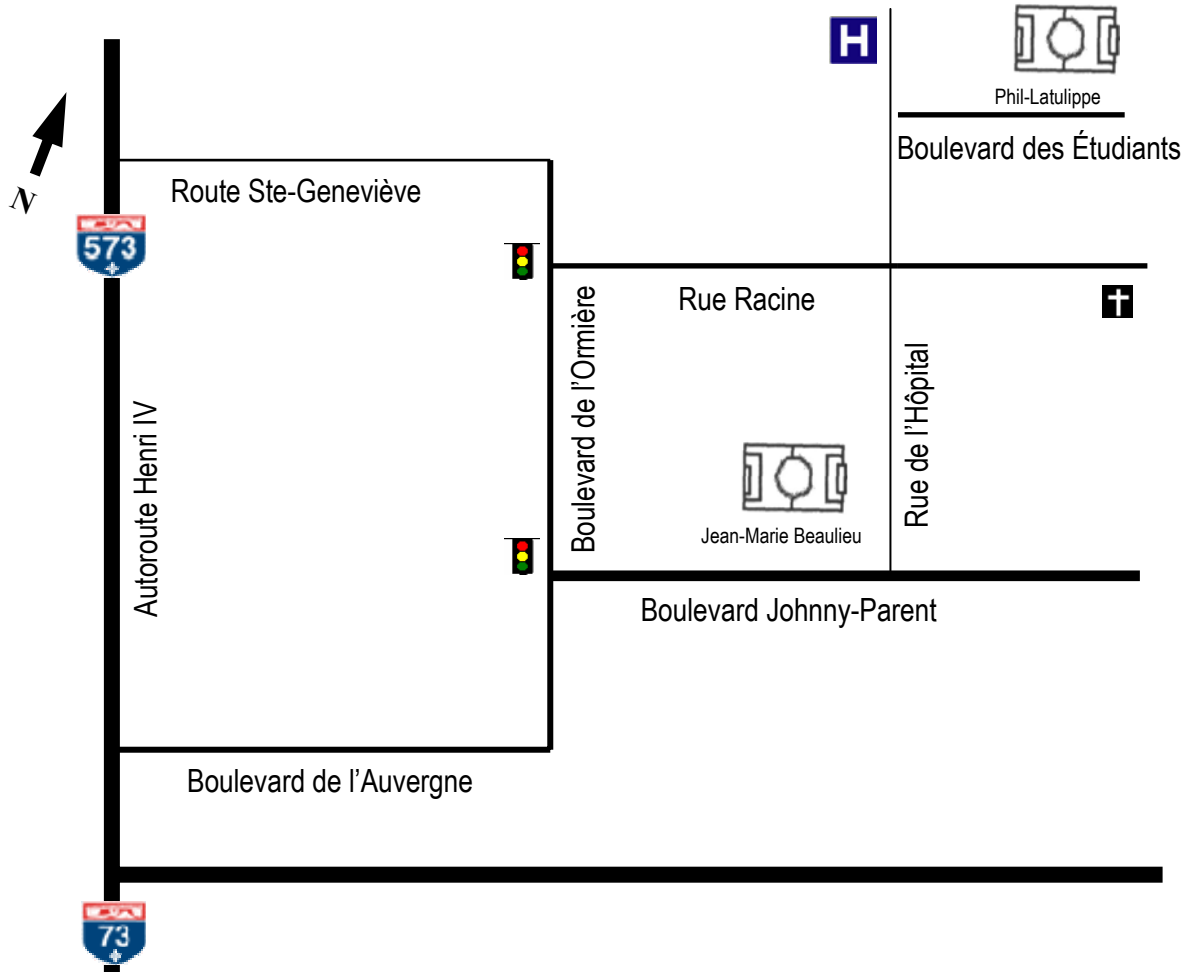


### Itinéraire

- **Parc Réal-Cloutier:** Prendre l'Autoroute Laurentienne (73) direction nord jusqu'à la sortie #154, St-Émile. Tournez à gauche sur la rue de la Faune jusqu'à la rue Lapierre. Au feu de circulation, tournez à gauche sur la rue Lapierre jusqu'à la rue de l'Accueil. Tournez à gauche sur la rue de l'Accueil jusqu'au Parc Réal-Cloutier.
- **Des Tricornes** Prendre l'Autoroute Laurentienne (73) direction nord jusqu'à la sortie #154, St-Émile. Tournez à gauche sur la rue de la Faune jusqu'à la rue Sorret. Tournez à droite sur la rue Sorret jusqu'à la rue Alban-Rossignol. Tournez à gauche sur la rue Alban-Rossignol jusqu'à la rue des Tricornes. Tournez à droite sur la rue des Tricornes et le terrain sera à votre gauche.

## Jean-Marie Beaulieu et Phil-Latulippe

### Arrondissement Haute St-Charles (Loretteville)

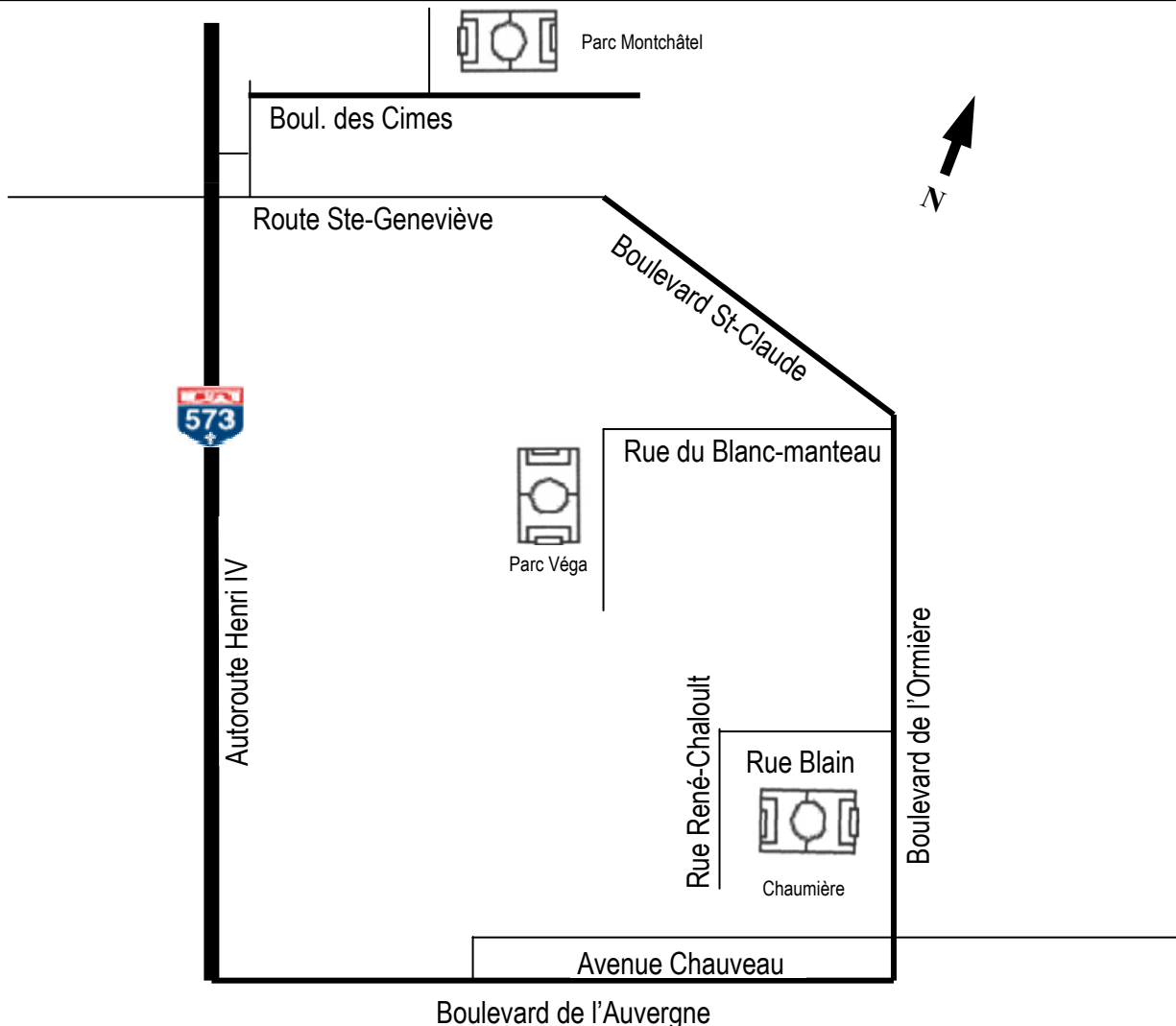


### Itinéraire

- **Terrain Jean-Marie Beaulieu:** Prendre l'Autoroute Henri IV (73) direction nord jusqu'à la sortie #2 (573-N) Boulevard Chauveau; Tournez à droite sur le Boulevard Chauveau jusqu'au Boulevard de l'Ormière. Tournez à gauche sur le Boulevard de l'Ormière jusqu'au Boulevard Johnny-Parent. Tournez à droite sur le Boulevard Johnny-Parent et le terrain sera à votre gauche.
- **Terrain Roger-Comtois:** Prendre l'Autoroute Henri IV (73) direction nord jusqu'à la sortie #5 (573-N) Ste-Geneviève. Tournez à gauche sur l'avenue Ste-Geneviève jusqu'à la rue Racine. Tournez à gauche sur la rue Racine jusqu'à la rue de l'Hôpital. Tournez à gauche sur la rue de l'Hôpital jusqu'au Boulevard des Étudiants. Tournez à droite sur le Boulevard des Étudiants et le terrain est situé derrière la Polyvalente.

# Chaumière, Parc Montchâtel et parc Véga

## Arrondissement Haute-St-Charles (Québec)

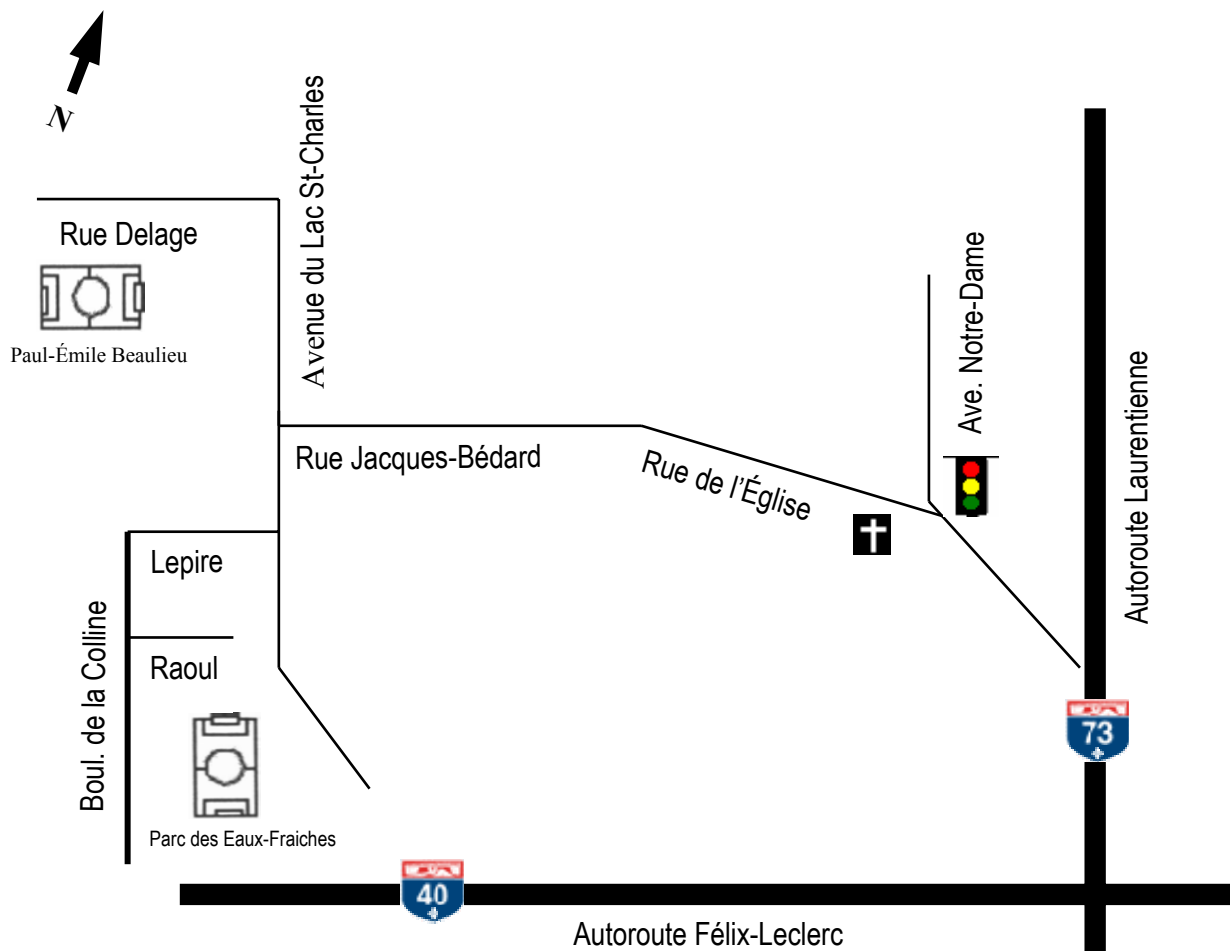


### Itinéraire

- **Terrain Montchâtel:** Prendre l'Autoroute Henri IV (73) direction nord jusqu'à la sortie # 5 (573-N) avenue Ste-Geneviève. A la sortie à gauche (Ave. De la Voilière) jusqu'au Boul.des Cimes. A droite sur le Boul.des Cimes jusqu'à la rue Duhamel. Tournez à gauche et le terrain est au bout.
- **Terrain Véga:** Prendre l'Autoroute Henri IV (73) direction nord jusqu'à la sortie # 5 (573-N) avenue Ste-Geneviève. Tournez à droite (Ave. De la Voilière) pour vous rendre au feu de circulation. Tournez à gauche sur la route Ste-Geneviève qui devient le Boulevard St-Claude. Tournez à droite sur la rue du Blanc-manteau et le terrain sera sur votre droite.
- **Terrain Chaumière:** Prendre l'Autoroute Henri IV (73) direction nord jusqu'à la sortie #2 (573-N) Boulevard Chauveau. Tournez à droite sur le Boulevard de l'Auvergne jusqu'au Boulevard de l'Ornière. Tournez à gauche sur le Boulevard de l'Ornière jusqu'à la rue Blain. Tournez à gauche sur la rue Blain jusqu'à la rue René-Chalouit. Le terrain est situé derrière l'école la Chaumière.

# Paul-Émile-Beaulieu et Parc des Eaux-Fraîches

## Arrondissement Haute St-Charles (Lac St-Charles)

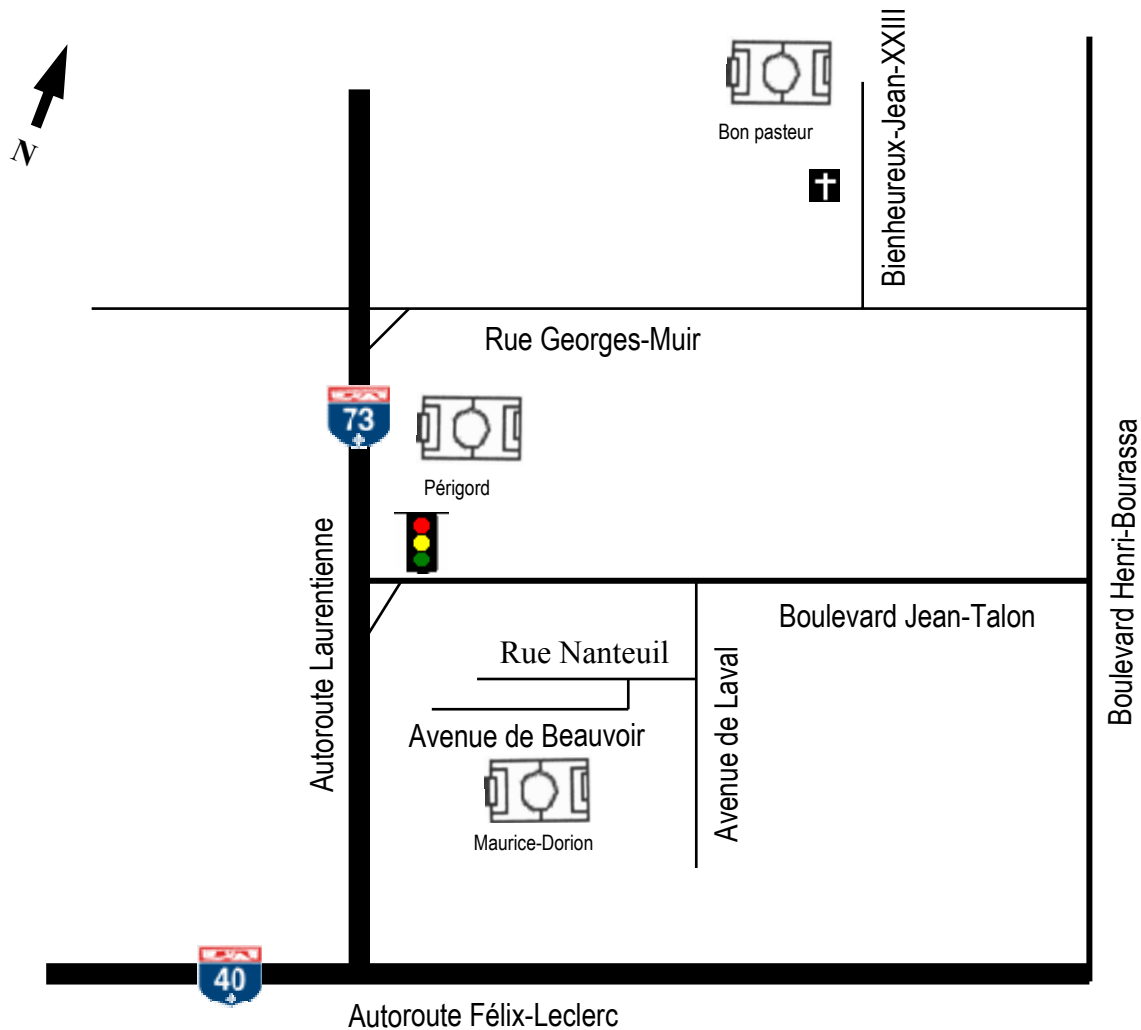


### Itinéraire

- **Terrain Paul-Émile Beaulieu:** Prendre l'Autoroute Laurentienne (73) direction nord jusqu'à la sortie #158, avenue Notre-Dame, Lac St-Charles. Au feu de circulation sur l'avenue Notre-Dame, tournez à gauche sur la rue de l'Église. Prendre la rue de l'Église qui devient la rue Jacques-Bédard. Tournez à droite sur l'avenue du Lac St-Charles jusqu'à la rue Delage. Tournez à gauche sur la rue Delage.
- **Terrain Parc des Eaux Fraîches:** Prendre l'Autoroute Laurentienne (73) direction nord jusqu'à la sortie #158, avenue Notre-Dame, Lac St-Charles. Au feu de circulation sur l'avenue Notre-Dame, tournez à gauche sur la rue de l'Église. Prendre la rue de l'Église qui devient la rue Jacques-Bédard. Tournez à gauche sur l'avenue du Lac St-Charles jusqu'à la rue Lepire. Tournez à droite sur la rue Lepire jusqu'au Boulevard de la Colline. Tournez à gauche sur le Boulevard de la Colline jusqu'à la rue Raoul. Tournez à gauche sur la rue Raoul et le terrain sera sur votre droite.

# Bon Pasteur, Maurice Dorion et Périgord

Arrondissement Charlesbourg (Charlesbourg)

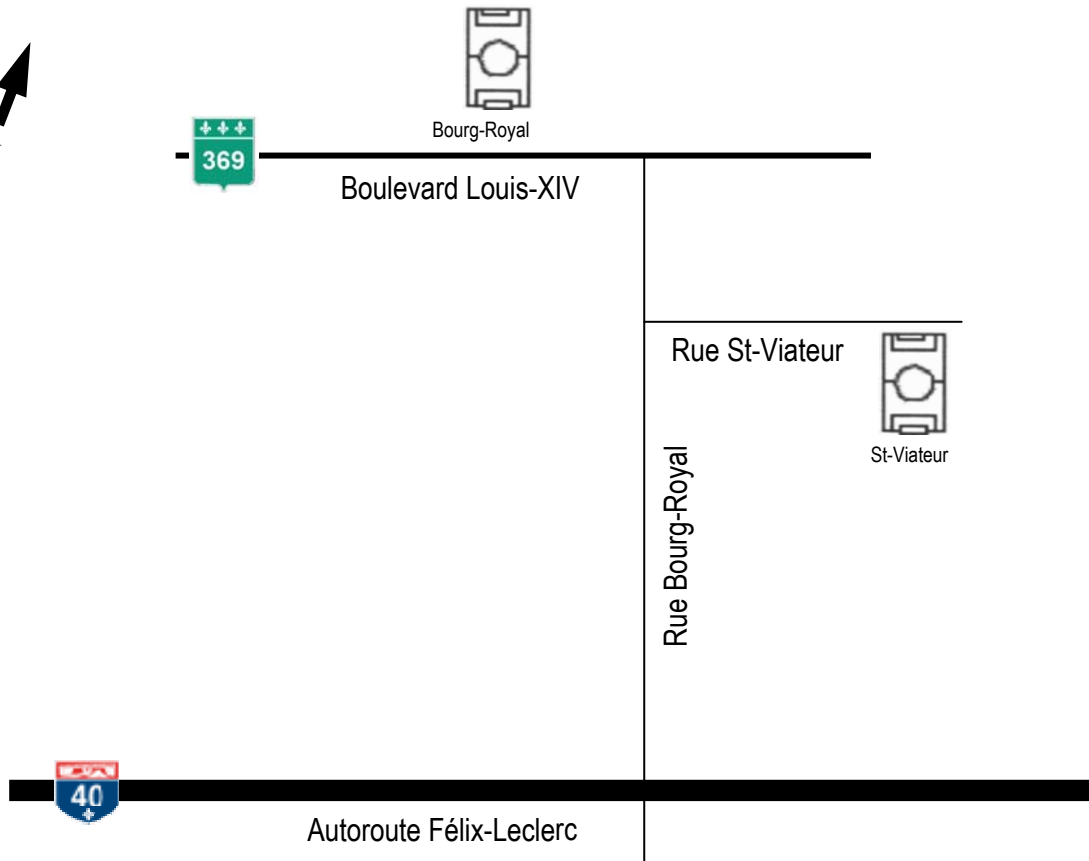


## Itinéraire

- **Terrain Bon Pasteur:** Prendre l'Autoroute Laurentienne (73) direction nord jusqu'à la sortie #155, Georges-Muir. Tournez à droite sur la rue Georges-Muir jusqu'à la rue du Bienheureux-Jean-XXIII. Tournez à gauche sur la rue du Bienheureux-Jean-XXIII et le terrain est situé après l'Église.
- **Terrain Périgord:** Prendre l'Autoroute Laurentienne (73) direction nord jusqu'à la sortie #151, Jean-Talon. Au feu de circulation vous continuez tout droit.
- **Terrain Maurice-Dorion:** Prendre l'Autoroute Laurentienne (73) direction nord jusqu'à la sortie #151, Jean-Talon. Tournez à droite sur le Boulevard Jean-Talon jusqu'à l'avenue de Laval. Tournez à droite sur avenue de Laval jusqu'à la rue Nanteuil. Tournez à droite sur la rue Nanteuil et à gauche sur l'avenue de Beauvoir. Le terrain sera à votre gauche.

# Bourg-Royal et St-Viateur

Arrondissement Charlesbourg (Charlesbourg)

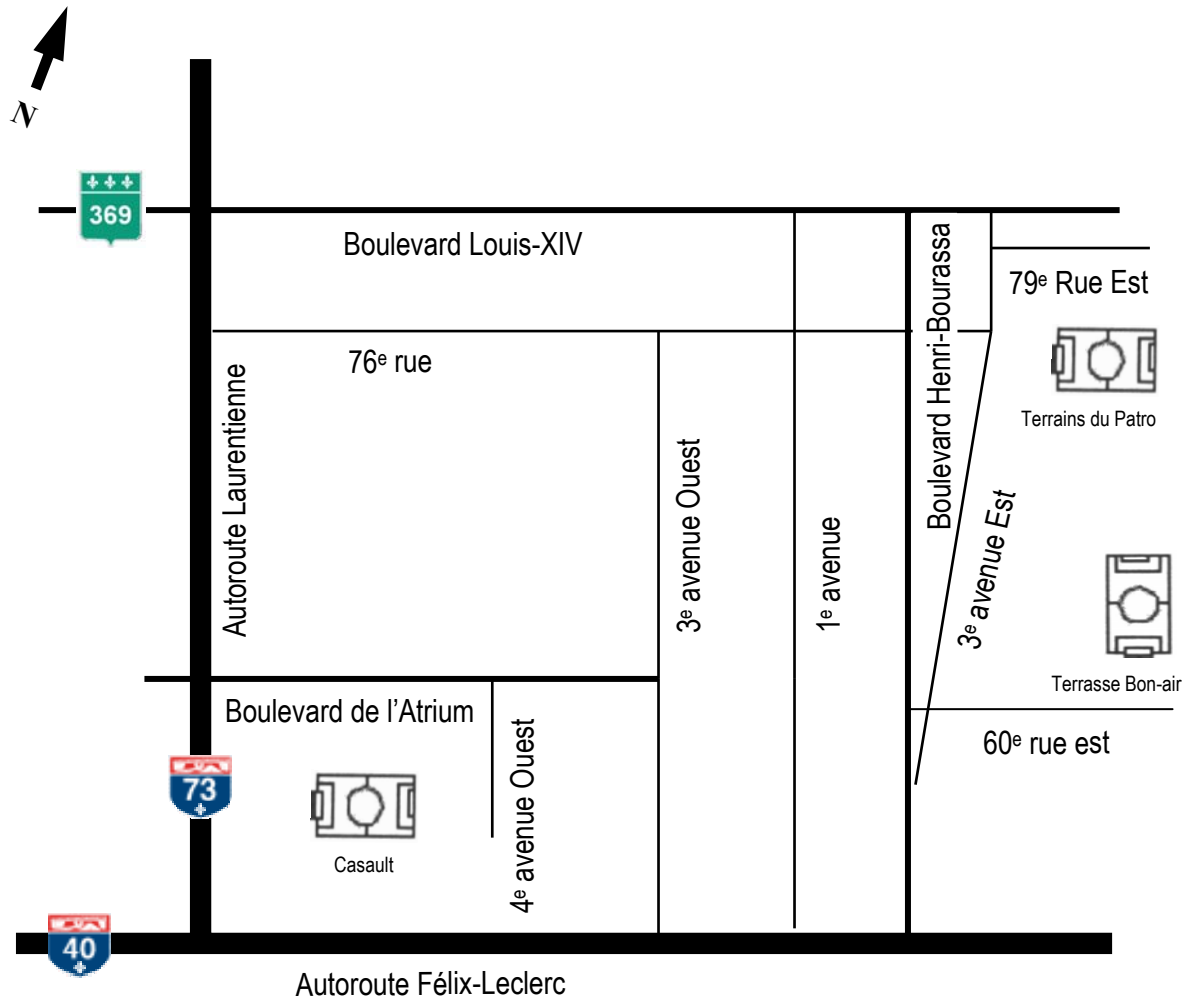


## Itinéraire

- **Terrain St-Viateur:** Prendre l'autoroute Félix-Leclerc (40), sortie #318 Bourg-Royal. Tournez à gauche à la lumière. Tournez à gauche sur la rue Bourg-Royal jusqu'à la rue St-Viateur. Tournez à droite sur St-Viateur et le terrain est à côté de l'école.
- **Terrain Bourg-Royal:** Prendre l'autoroute Félix-Leclerc (40), sortie #318 Bourg-Royal. Tournez à gauche à la lumière. Tournez à gauche sur la rue Bourg-Royal jusqu'au boulevard Louis-XVI. Tournez à gauche et le parc Bourg-Royal est sur votre droite.

# Casault, Patro 1-2-3-4 et 5 et Terrasse Bon-Air

Arrondissement Charlesbourg (Charlesbourg)

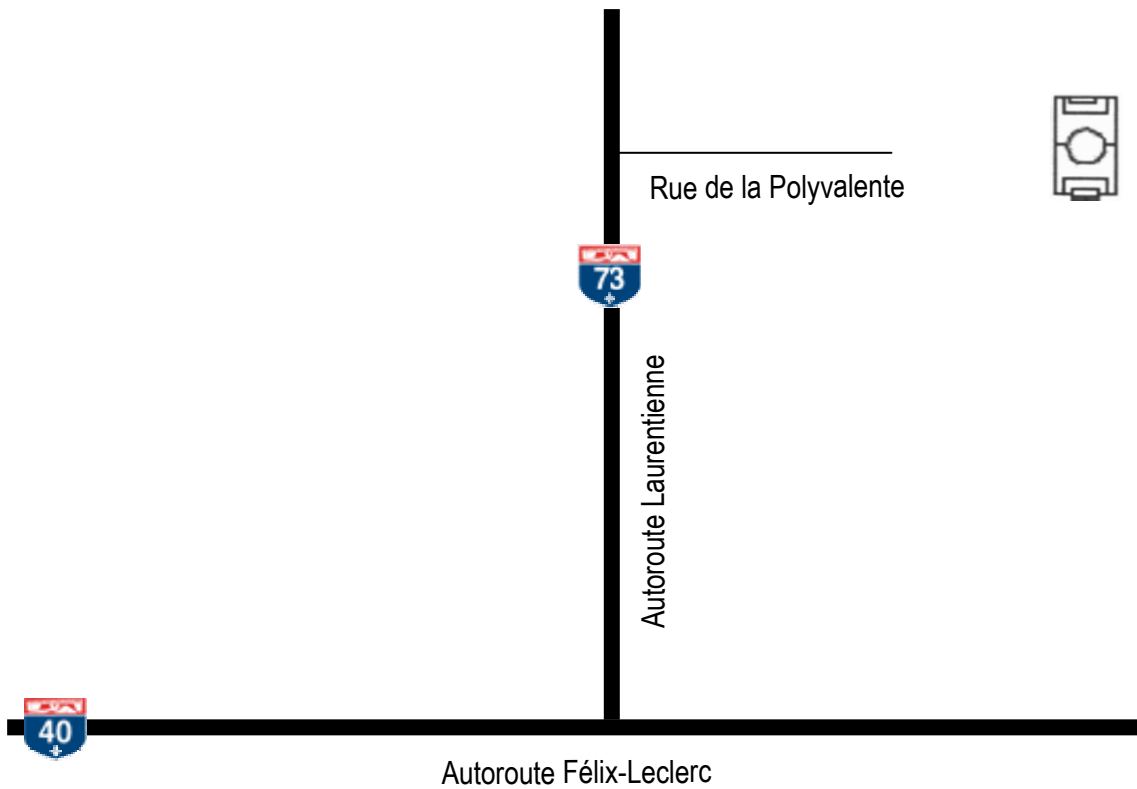


## Itinéraire

- **Terrain Casault:** Prendre l'Autoroute Laurentienne (73) direction nord jusqu'à la sortie #149 Boulevard de l'Atrium. Prendre le Boulevard de l'Atrium jusqu'à la 4<sup>e</sup> avenue Ouest. Tournez à droite sur la 4<sup>e</sup> avenue Ouest et le terrain sera sur votre droite.
- **Terrains Patro:** Prendre l'Autoroute Laurentienne (73) direction Nord jusqu'à la sortie #150 Boulevard Louis-XIV. Continuez sur la 76<sup>e</sup> rue jusqu'à la 3<sup>e</sup> avenue Est. Tournez à gauche sur la 3<sup>e</sup> avenue Est et les terrains sont situées autour du Patro de Charlesbourg.
- **Terrain Terrasse Bon-Air:** Prendre l'Autoroute Félix-Leclerc (40) jusqu'à la sortie #316 Boulevard Henri-Bourassa. Prendre le Boulevard Henri-Bourassa nord jusqu'à la 60<sup>e</sup> rue est. Tournez à droite sur la 60<sup>e</sup> rue est et le terrain sera sur votre gauche.

# Le Sommet

Arrondissement Charlesbourg (Charlesbourg)

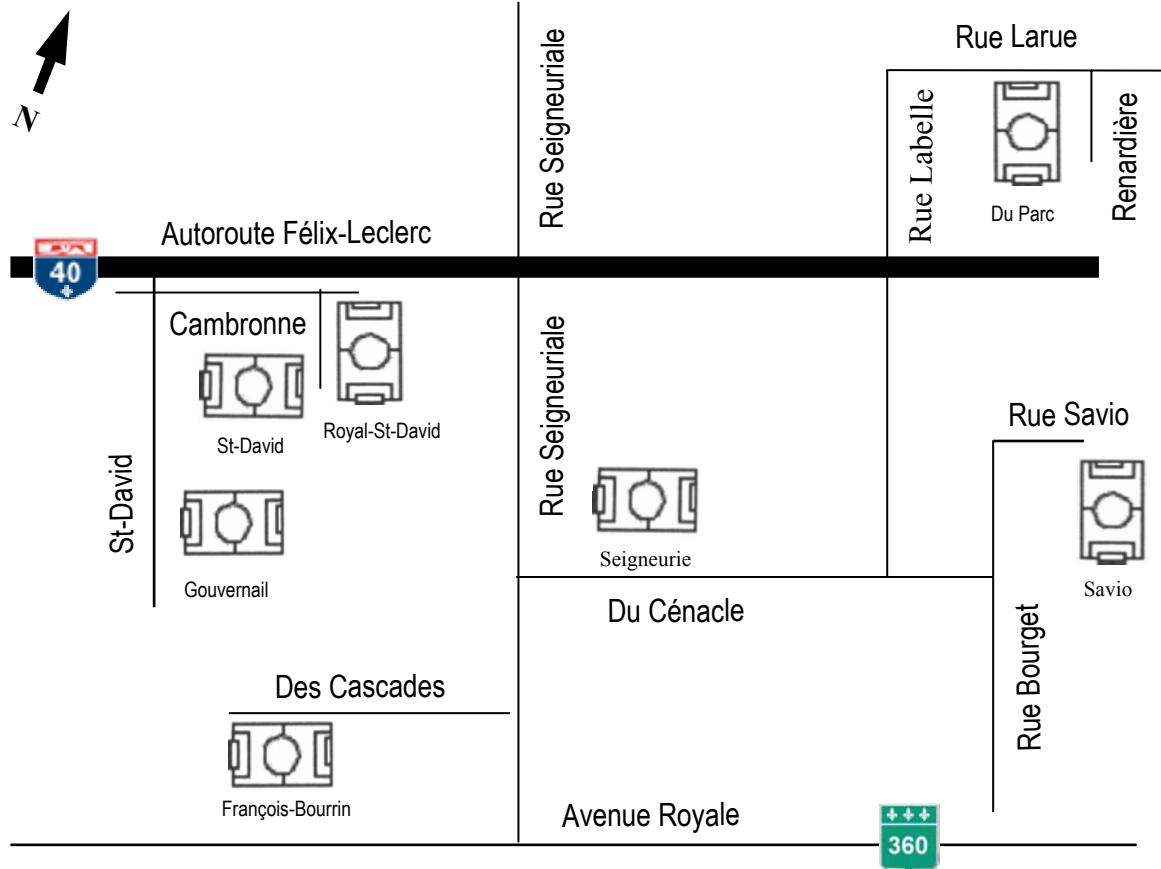


## Itinéraire

- Prendre l'autoroute Laurentienne (73), direction nord jusqu'à la sortie #158 Lac St-Charles.
- Tournez à droite puis à gauche sur la rue de la Polyvalente.
- Les terrains sont situés derrière l'école Le Sommet.

# Du Gouvernail, Du Parc, François-Bourrin, Savio, St-David, Royal-St-David et Seigneurie

## Arrondissement Beauport (Beauport)

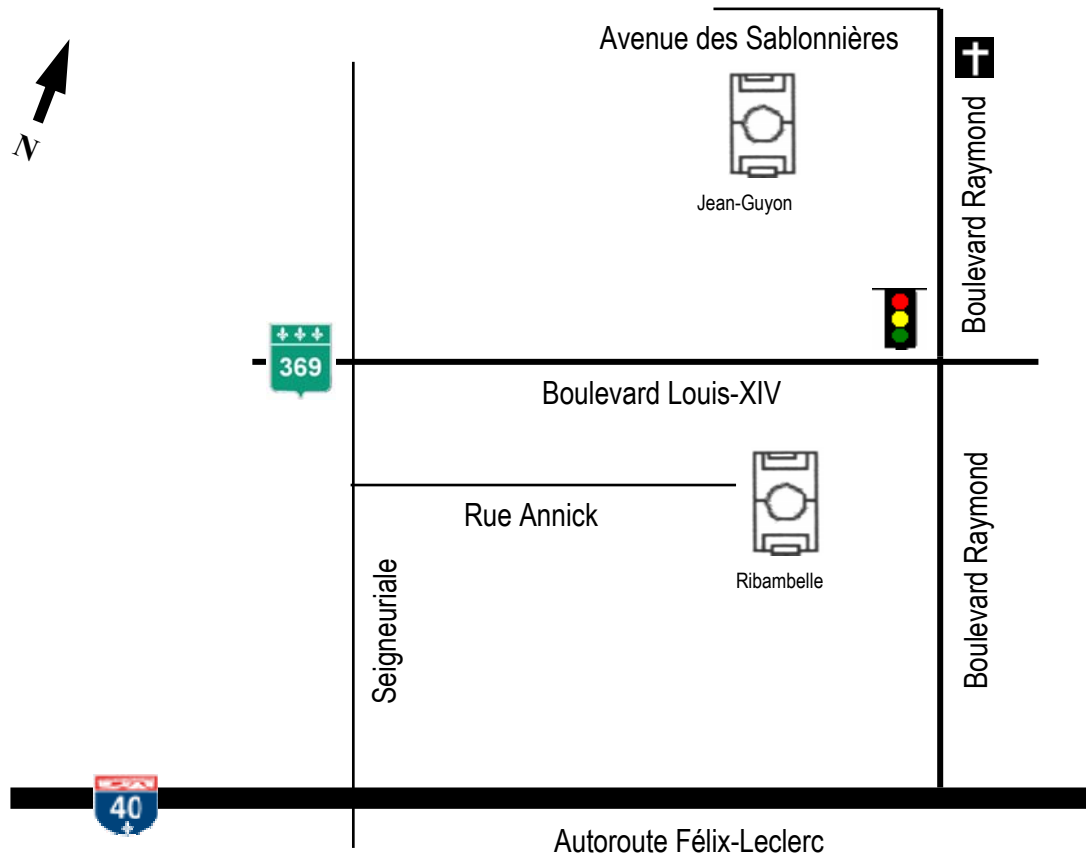


### Itinéraire

- **Terrain St-David et Synthétique:** Prendre l'Autoroute Félix-Leclerc (40) sortie #319, St-David. À la sortie, vous continuez tout droit sur le terrain de l'aréna Giffard.
- **Terrain Gouvernail:** Prendre l'Autoroute Félix-Leclerc (40) sortie #319, St-David. Tournez à gauche sur la rue St-David et le terrain est situé derrière l'École Samuel de Champlain.
- **Terrains Savio:** Prendre l'Autoroute Félix-Leclerc (40) sortie #321, rue Labelle. Prendre la rue Labelle direction sud jusqu'à la rue du Cénacle. Tournez à gauche sur du Cénacle. Tournez à gauche sur la rue Bourget puis à droite sur la rue Savio.
- **Terrain Seigneurie:** Prendre l'Autoroute Félix-Leclerc sortie #320, rue Seigneurial. Tournez à droite sur Seigneurial jusqu'à la rue du Cénacle. Tournez à gauche sur la rue du Cénacle et le terrain est derrière la polyvalente la Seigneurie.
- **Terrain François-Bourrin:** Prendre l'Autoroute Félix-Leclerc sortie #320, rue Seigneurial. Tournez à droite sur Seigneurial jusqu'à la rue du Cénacle. Tournez à droite sur la rue des Cascades et le terrain est près de l'école secondaire François-Bourrin.
- **Terrain du Parc:** Prendre l'Autoroute Félix-Leclerc (40) sortie #321, rue Labelle. Tournez à gauche sur la rue Labelle jusqu'à la rue Larue. Tournez à droite sur la rue Larue jusqu'à la rue de la Renardière. Tournez à droite sur la rue de la Renardière.

# Jean-Guyon et Ribambelle

## Arrondissement Beauport (Beauport)

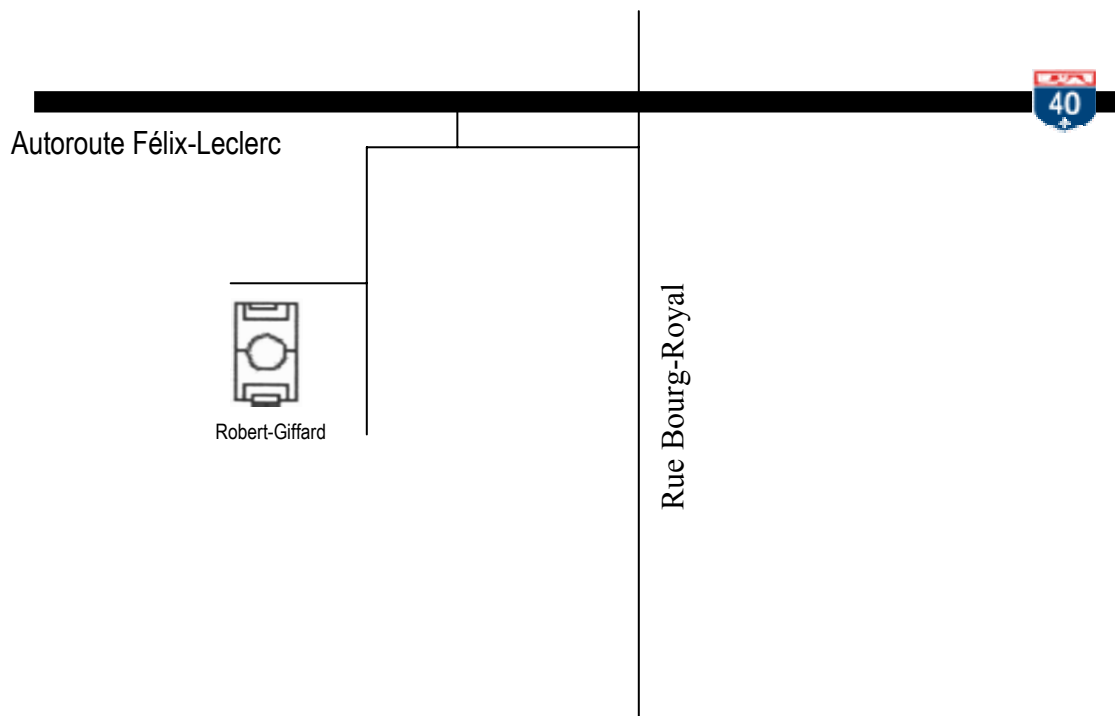


### Itinéraire

- **Terrain Ribambelle:** Prendre l'Autoroute Félix-Leclerc (40) sortie #320, rue Seigneuriale. Tournez à gauche sur la rue Cambronne jusqu'à la rue Seigneuriale. Tournez à gauche sur la rue Seigneuriale jusqu'à la rue Annick. Tournez à droite sur la rue Annick et le terrain est derrière l'école primaire la Ribambelle.
- **Terrain Jean-Guyon:** Prendre l'Autoroute Félix-Leclerc, sortie #320, rue Seigneuriale. Tournez à gauche sur la rue Cambronne jusqu'à la rue Seigneuriale. Tournez à gauche sur la rue Seigneuriale jusqu'à au Boulevard Louis-XIV. Tournez à droite sur le Boulevard Louis-XIV jusqu'au Boulevard Raymond. Tournez à gauche sur le Boulevard Rochette jusqu'à l'avenue des Sablonnières. Tournez à gauche sur l'avenue des Sablonnières et le terrain sera sur votre gauche.

# Robert-Giffard

## Arrondissement Beauport (Beauport)

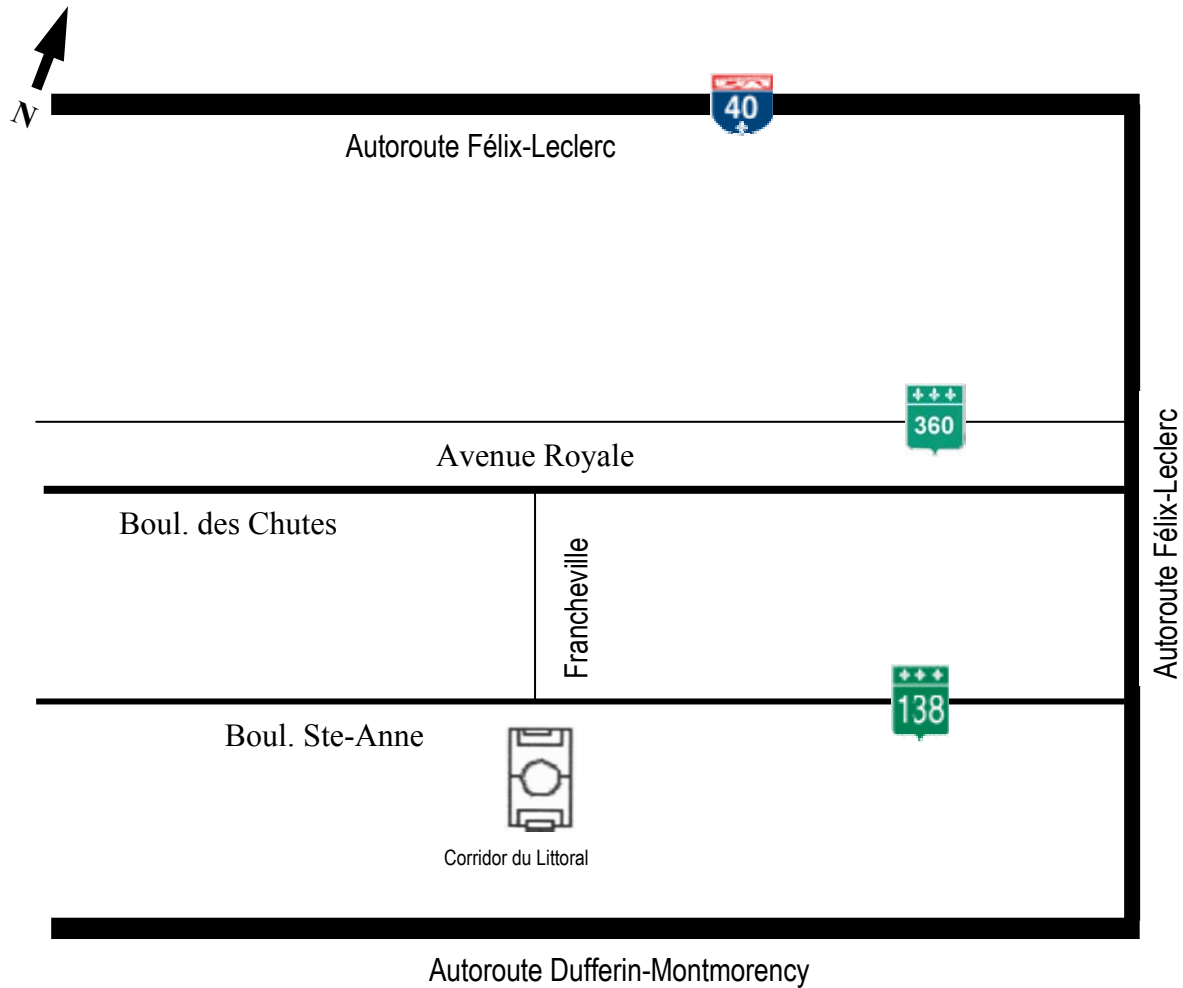


### Itinéraire

- **Terrain Robert-Giffard:** Prendre l'Autoroute Félix-Leclerc, sortie #318 Bourg-Royal. Tournez à droite à la lumière. A la lumière suivante, (intersection 4 coins), tournez à gauche. Au prochain arrêt, tournez à droite (à gauche, vous êtes vis-à-vis la ferme SMA)  
Longer le Centre Hospitalier Robert-Giffard et le stationnement est à votre droite et le terrain est à votre gauche.

# Corridor du Littoral

## Arrondissement Beauport (Beauport)



### Itinéraire

- **Terrain Corridor du Littoral:** Prendre l'Autoroute Félix-Leclerc, sortie #323 Boul.Ste-Anne. Prendre le Boulevard Ste-Anne, direction ouest jusqu'à la rue Francheville. Le terrain sera sur votre gauche.