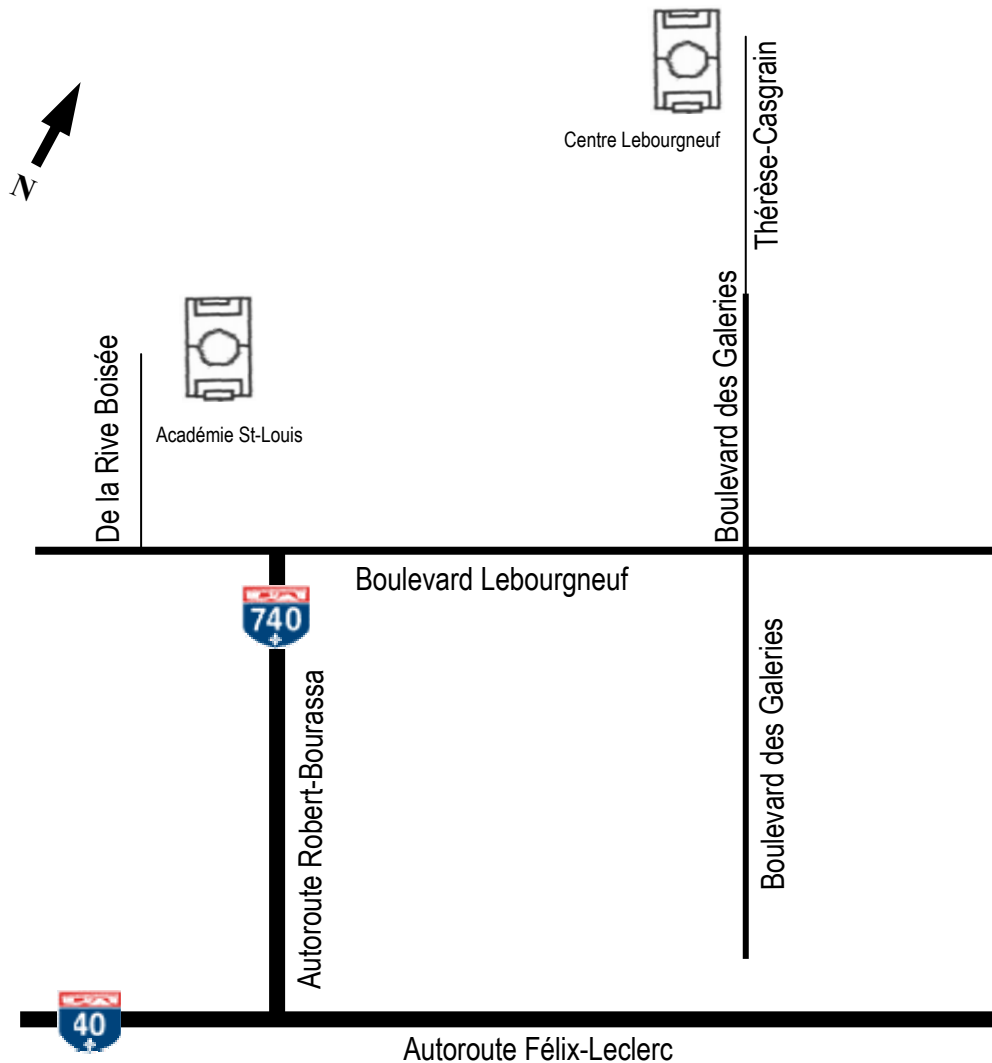


Académie St-Louis et Centre Lebourgneuf Arrondissement des Rivières (Québec)

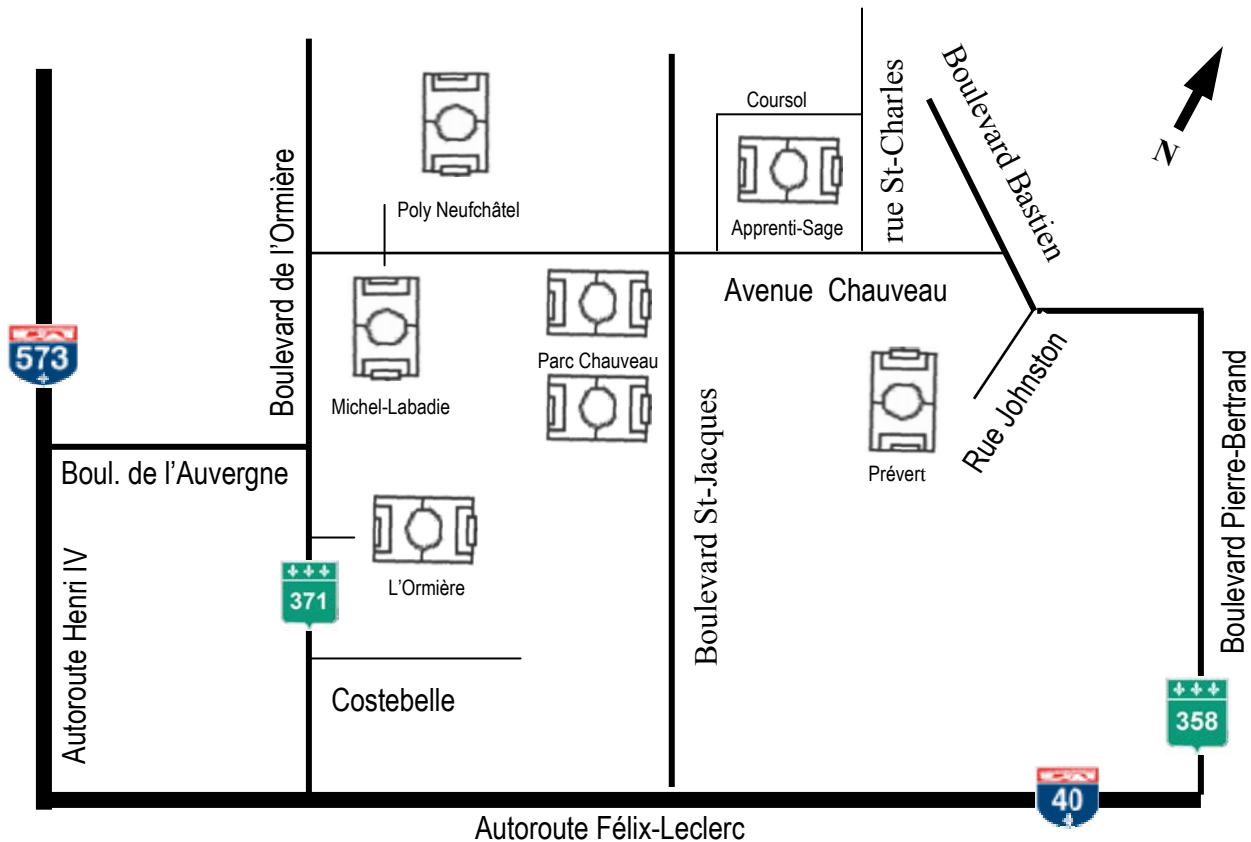


Itinéraire

- **Académie St-Louis:** Prendre l'Autoroute Robert-Bourassa (740) direction nord. Tournez à gauche sur le Boulevard Lebourgneuf jusqu'à la rue de la Rive boisée sud. L'école sera sur votre droite (1500).
- **Centre Lebourgneuf:** Prendre l'Autoroute Robert-Bourassa (740) direction nord. Tournez à droite sur le Boulevard Lebourgneuf. Vous roulez sur le Boulevard Lebourgneuf jusqu'au Boulevard des Galeries. Tournez à gauche sur le Boulevard des Galeries qui va devenir la rue Thérèse-Casgrain. Continuez tout droit et le terrain est au bout.

Apprenti-Sage, l'Ormière, Chauveau (Nord et Sud), Poly Neufchâtel, Parc Prévert

Arrondissement des Rivières (Québec)

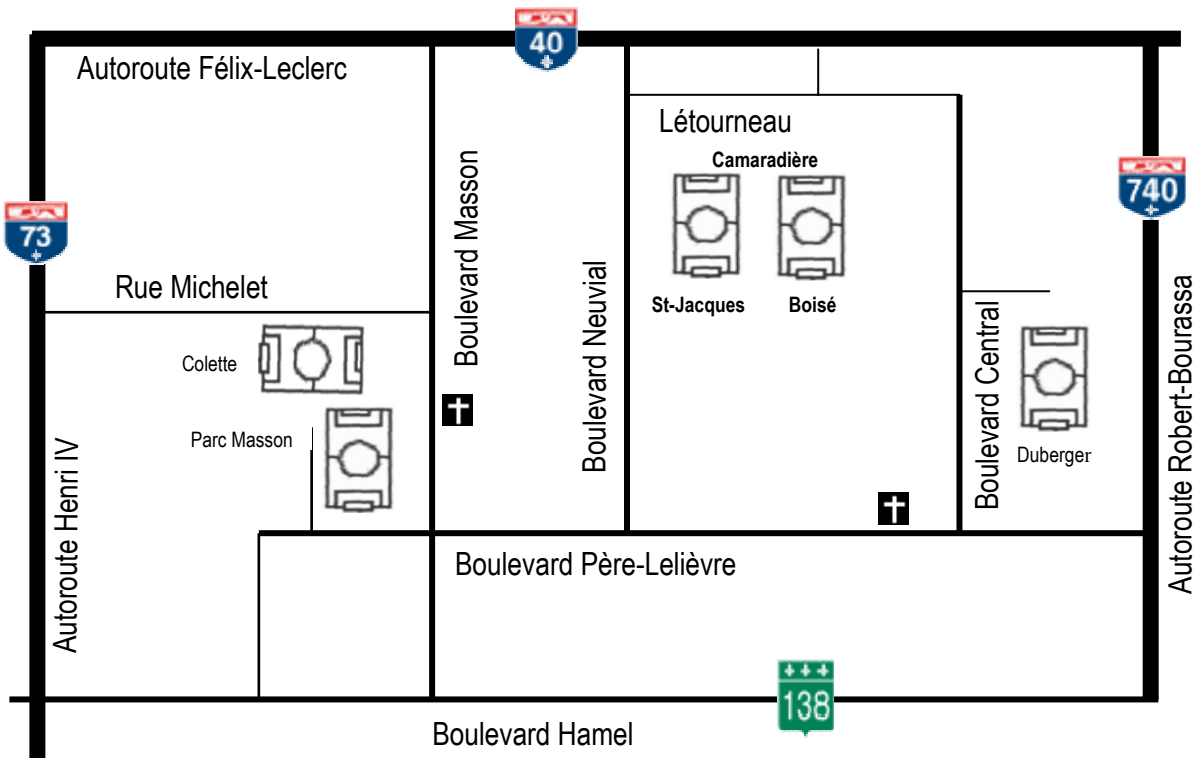


Itinéraire

- **Terrain Michel-Labadie, Polyvalente Neufchâtel et Chauveau:** Prendre l'Autoroute Henri IV (73) direction nord jusqu'à la sortie #2 Boulevard Chauveau. Tournez à droite sur le Boulevard de l'Auvergne jusqu'au Boulevard de l'Ormière. Tournez à gauche sur le Boulevard de l'Ormière jusqu'à l'avenue Chauveau. Tournez à droite sur l'avenue Chauveau jusqu'au premier feu de circulation. Le terrain Michel-Labadie est derrière l'aréna (sur votre droite). Le terrain Poly Neufchâtel est derrière la polyvalente (sur votre gauche) et le Parc Chauveau est après la rivière sur votre droite.
- **Parc Prévert:** Prendre l'Autoroute Félix-Leclerc (40) jusqu'à la sortie 312-N Pierre-Bertrand Nord. Prendre Pierre-Bertrand nord jusqu'au Boulevard Bastien. Tournez à gauche sur le Boulevard Bastien jusqu'à la rue Johnston. Tournez à gauche sur la rue Johnston et les terrains sont au bout de la rue.
- **Terrain L'Ormière:** Prendre l'Autoroute Félix-Leclerc (40) jusqu'à la sortie #308 Boulevard de l'Ormière. Prendre le Boulevard de l'Ormière direction nord et le terrain sera sur votre droite après la rue Costebelle.

Aréna Duberger, Camaradière (Boisé), Camaradière (St-Jacques), Colette et Parc Masson

Arrondissement des Rivières (Québec)

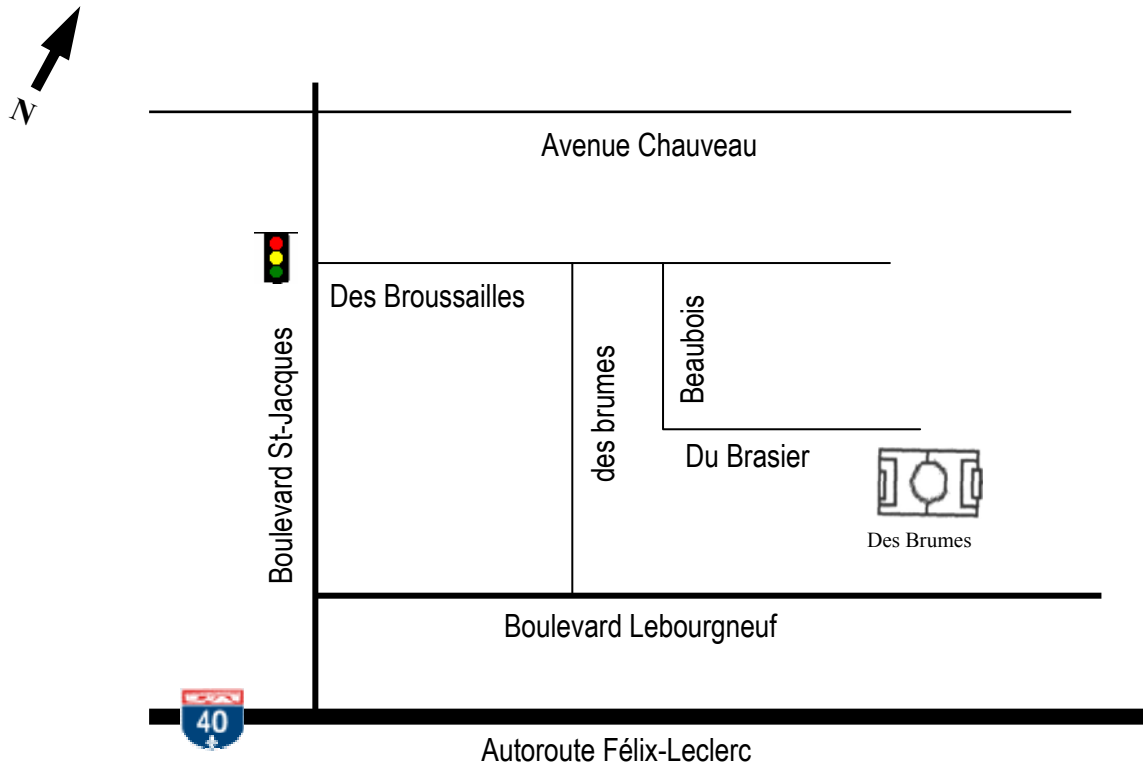


Itinéraire

- **Aréna Duberger:** Prendre l'Autoroute du Vallon (740) jusqu'à la sortie #8, Boulevard Père-Lelièvre. Prendre le Boulevard Père-Lelièvre direction ouest jusqu'au Boulevard Central. Tournez à droite sur le Boulevard Central jusqu'à l'aréna de Duberger.
- **Terrain Masson et Colette:** Prendre l'Autoroute Félix-Leclerc (40) jusqu'à la sortie #304 Boulevard Masson. Tournez à gauche sur le Boulevard Masson jusqu'au Boulevard Père-Lelièvre. Tournez à droite sur le Boulevard Père-Lelièvre et suivre les indications pour l'aréna les Saules.
- **Terrain Camaradière Boisé et St-Jacques:** Prendre l'Autoroute Félix-Leclerc (40) jusqu'à la sortie #308 Boulevard St-Jacques. A la sortie, tournez à droite sur la rue Létourneau jusqu'à au Boulevard Neuvial. Tournez à gauche sur le Boulevard Neuvial et le terrain sera sur votre gauche.

Parc des Brumes

Arrondissement des Rivières (Québec)

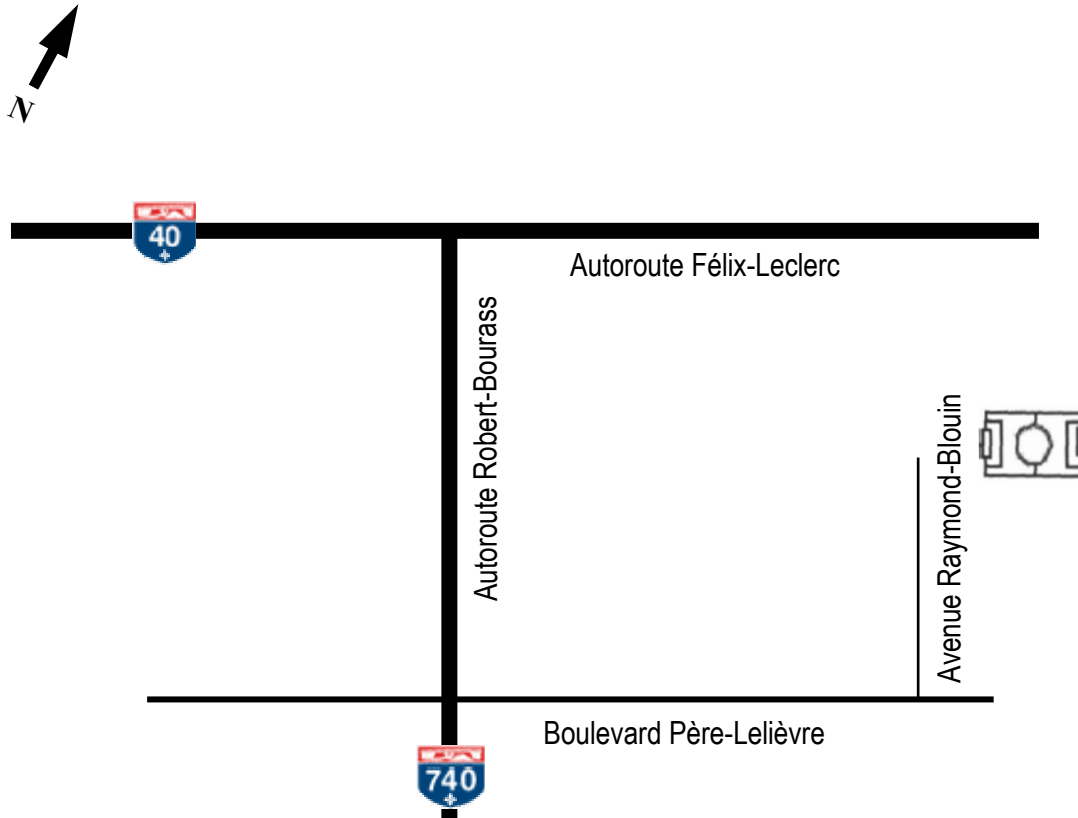


Itinéraire

- Prendre l'Autoroute Félix-Leclerc (40) jusqu'à la sortie #308 Boulevard St-Jacques ;
- Prendre le Boulevard St-Jacques direction nord jusqu'à la rue des Broussailles;
- Tournez à droite sur la rue des Broussailles jusqu'à la rue Beaubois;
- Tournez à droite sur la rue Beaubois jusqu'à la rue du Brasier;
- Tournez à gauche sur la rue Brasier et le parc des Brumes est sur votre droite.

Parc Accueil

Arrondissement des Rivières (Québec)

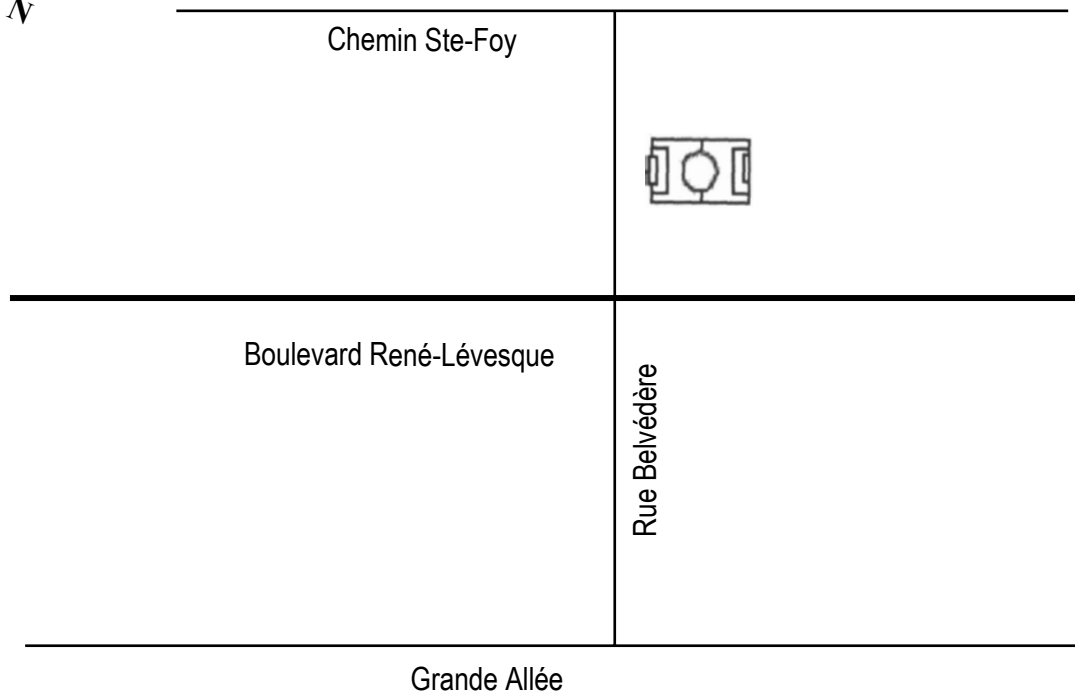


Itinéraire

- Prendre l'Autoroute Félix-Leclerc (40) jusqu'à la sortie de l'Autoroute Robert-Bourassa sud (740) ;
- Prendre l'Autoroute Robert-Bourassa (740) jusqu'à la sortie # 8 Boulevard Père-Lelièvre ;
- Tournez à gauche sur le Boulevard Père-Lelièvre jusqu'à l'avenue Raymond-Blouin
- Tournez à gauche sur l'avenue Raymond-Blouin et le terrain est situé à l'arrière de l'école.

Québec High School

Arrondissement La Cité (Québec)

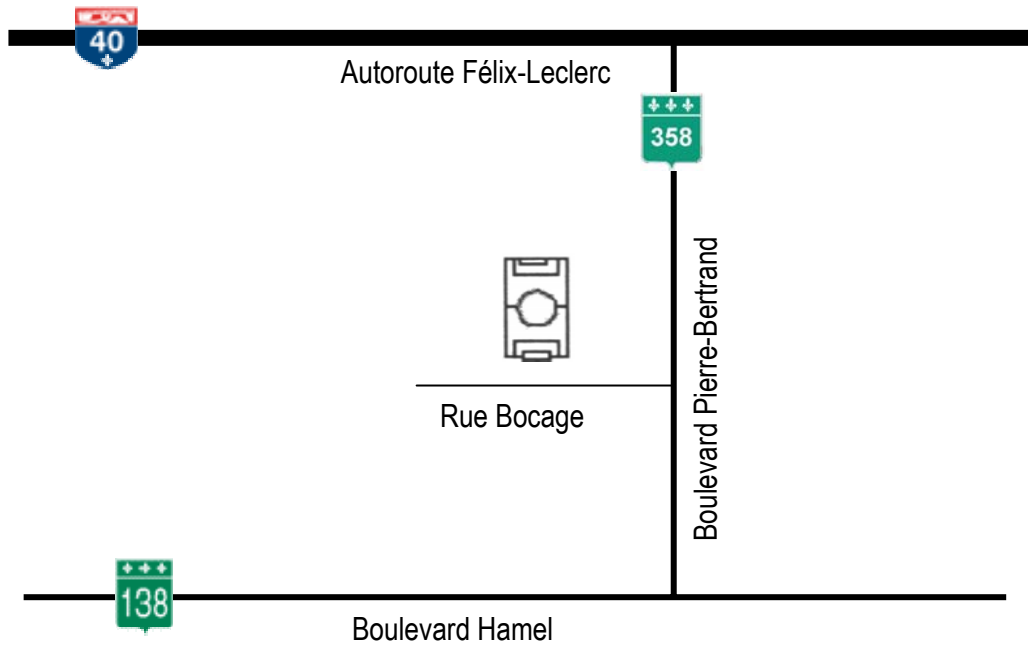


Itinéraire

- Prendre le Chemin Ste-Foy, direction est jusqu'à la rue Belvédère;
- Prendre la rue Belvédère et le terrain est situé derrière l'école (945 rue Belvédère).

Vanier—Bocage

Arrondissement des Rivières (Vanier)

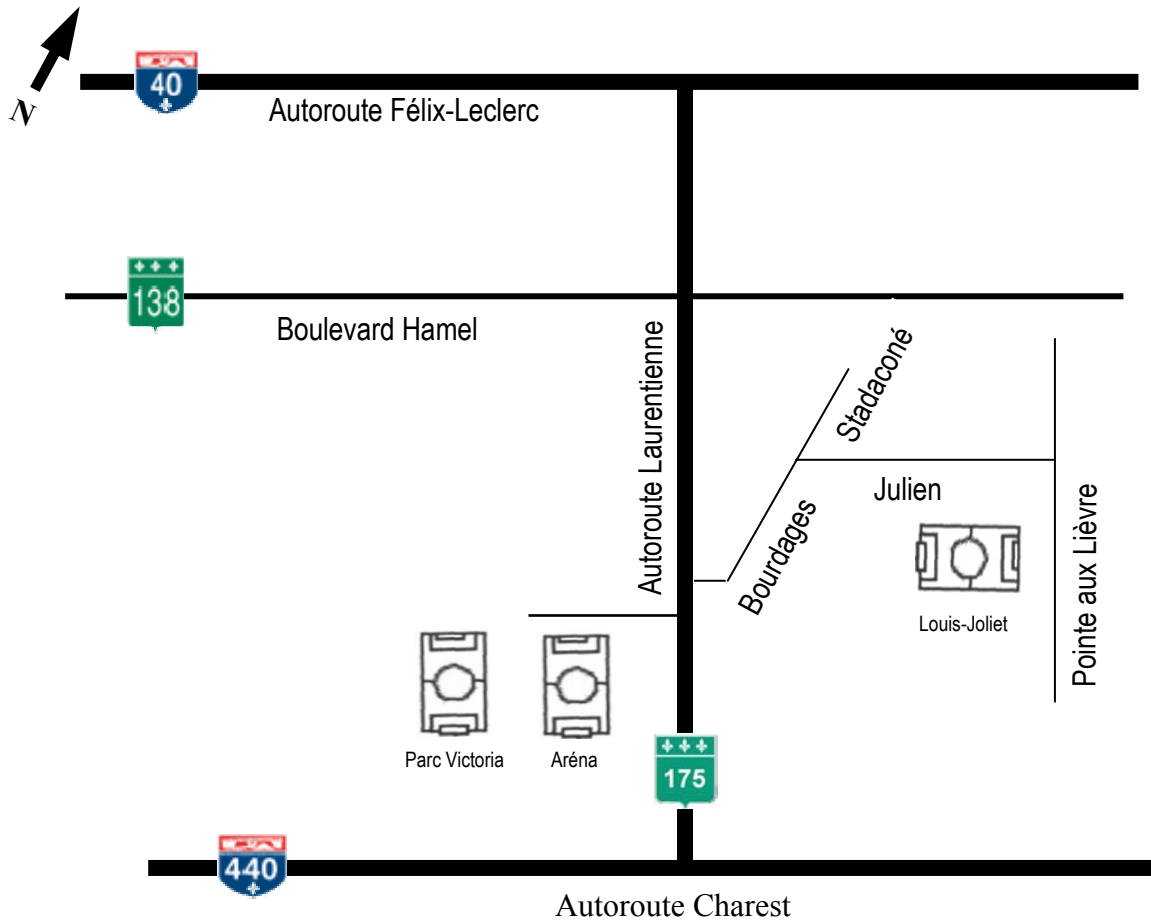


Itinéraire

- Prendre l'Autoroute Félix-Leclerc (40) jusqu'à la sortie 312-S Pierre-Bertrand sud;
- Prendre le Boulevard Pierre-Bertrand sud jusqu'à la rue Beaucage;
- Tournez à droite sur la rue Beaucage et le terrain est situé à côté du terrain de balle derrière le centre des loisirs.

Aréna, Louis-Joliet et Parc Victoria

Arrondissement La Cité (Québec)

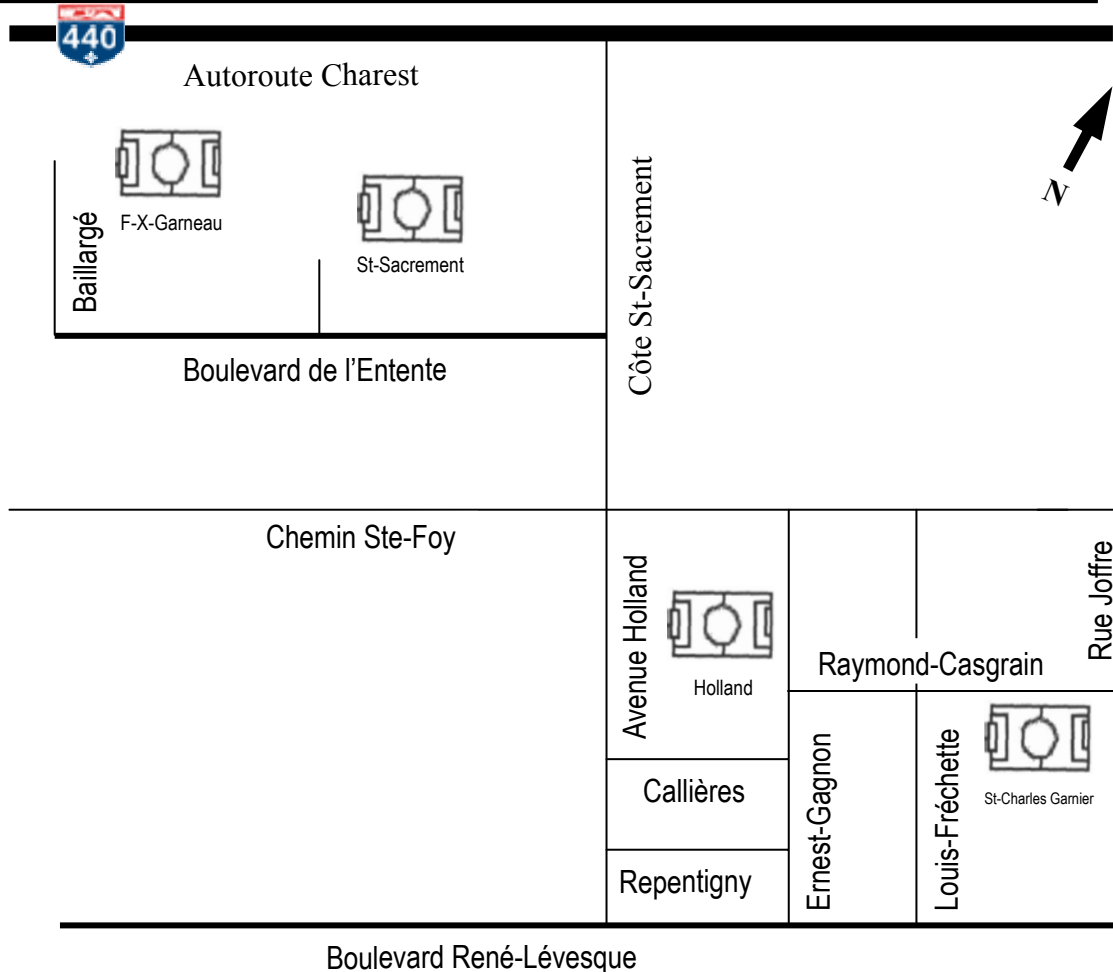


Itinéraire

- **Aréna et Parc Victoria:** Prendre l'Autoroute Laurentienne (175) direction sud jusqu'à la sortie Robert-Rumilly. Les terrains sont derrière l'école Cardinal-Roy.
- **Louis-Joliet:** Prendre l'Autoroute Laurentienne (175) direction sud jusqu'à la sortie Bourdages. Prendre la rue Bourdages jusqu'à la rue Julien. Tournez à droite sur la rue Julien et le terrain est situé derrière l'école.

François-Xavier-Garneau, Holland, St-Charles-Garnier et St-Sacrement

Arrondissement la Cité (Québec)

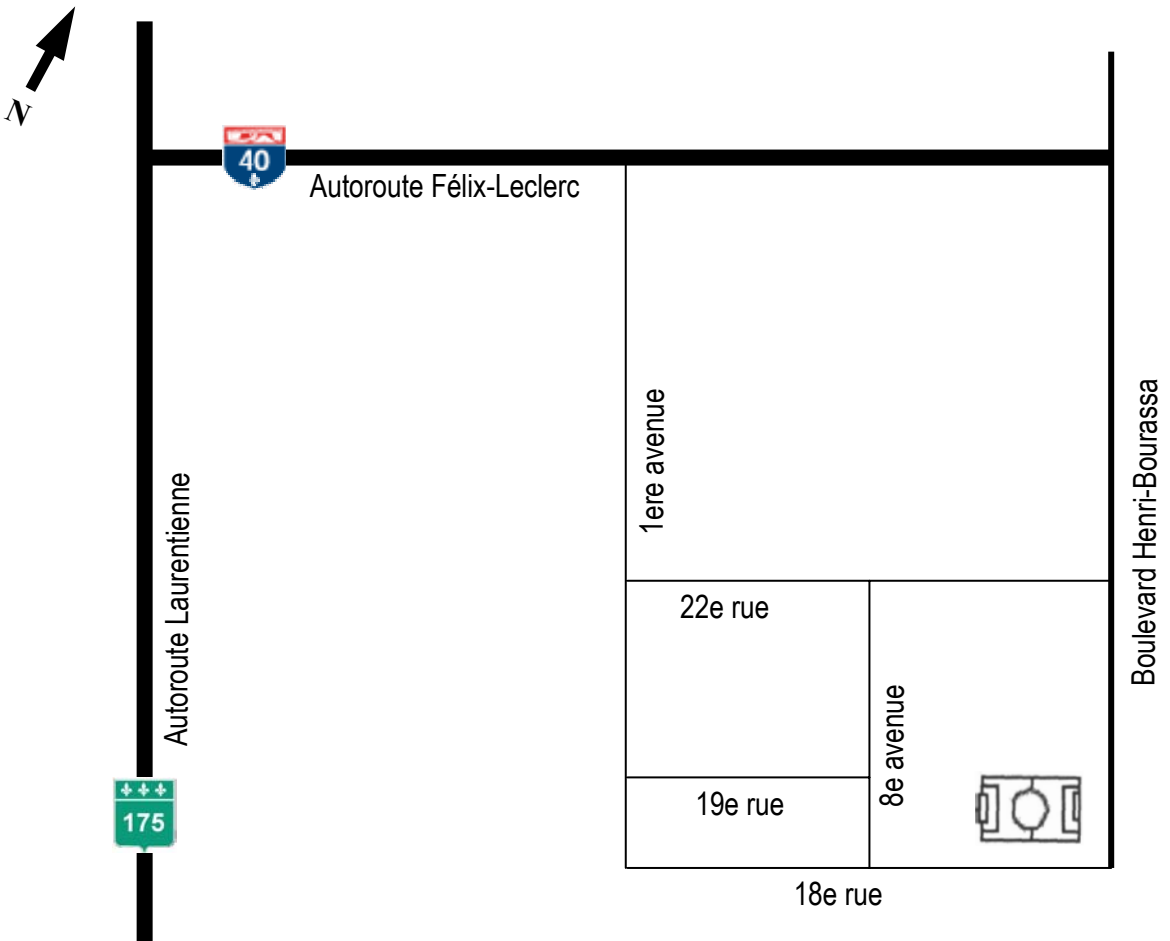


Itinéraire

- **F-X Garneau et St-Sacrement:** Prendre l'Autoroute Charest (440) jusqu'à rue St-Sacrement. Tournez à droite sur la rue St-Sacrement jusqu'au Boulevard de l'Entente. Tournez à droite sur le Boulevard de l'Entente et le terrain St-Sacrement sera sur votre droite. Pour le Cégep, vous continuez sur le Boulevard de l'Entente jusqu'à la rue Baillargé. Tournez à droite sur Baillargé et le terrain est derrière le gymnase sur votre droite.
- **Holland:** Prendre l'Autoroute Charest (440) jusqu'à rue St-Sacrement. Tournez à droite sur la rue St-Sacrement qui devient l'avenue Holland. Le terrain est derrière le YMCA
- **St-Charles-Garnier:** Prendre l'Autoroute Charest (440) jusqu'à rue St-Sacrement. Tournez à droite sur la rue St-Sacrement jusqu'au Chemin Ste-Foy. Tournez à gauche sur le Chemin Ste-Foy jusqu'à la rue Louis-Fréchette. Vous tournez sur la rue Louis-Fréchette et le terrain est derrière l'école.

Marie-de-l'Incarnation

Arrondissement Limoilou (Québec)

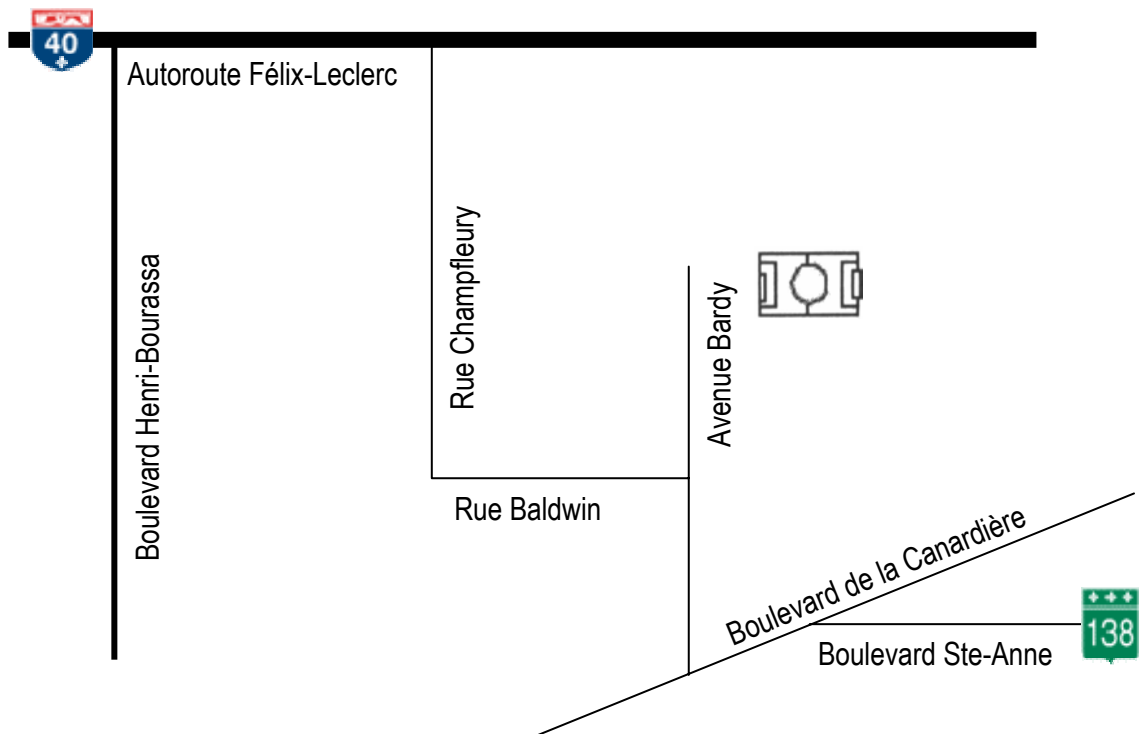


Itinéraire

- Prendre l'Autoroute Félix-Leclerc (40) jusqu'à la sortie #315 1ere avenue;
- Tournez à droite sur la 1ere avenue jusqu'à la 18e rue;
- Tournez à gauche sur la 18e rue. Le terrain est situé au coin de la 8e avenue et de la 18e rue.

Bardy

Arrondissement Limoilou (Québec)



Itinéraire

- Prendre l'Autoroute Félix-Leclerc (40) jusqu'à la sortie #316 Henri-Bourassa ;
- Vous arrivez à la rue Champfleury et vous continuez jusqu'à la rue Baldwin ;
- Tournez à gauche sur la rue Baldwin jusqu'à la rue Bardy ;
- Le terrain est situé derrière l'aréna Bardy.