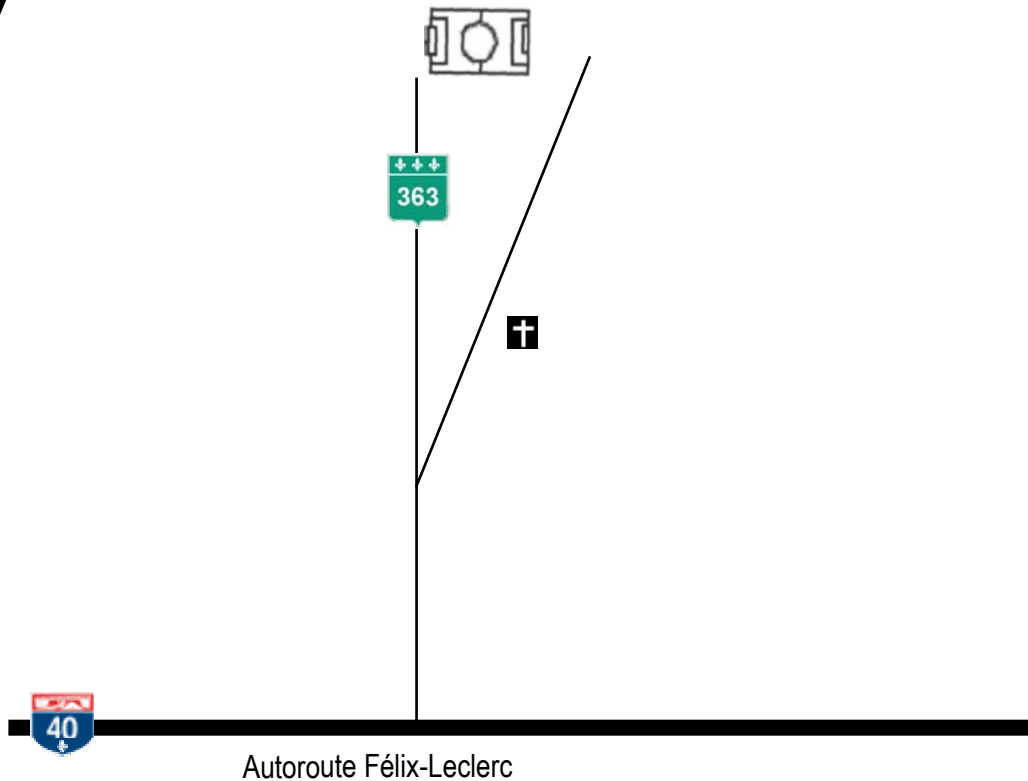


École secondaire St-Marc-des-Carières

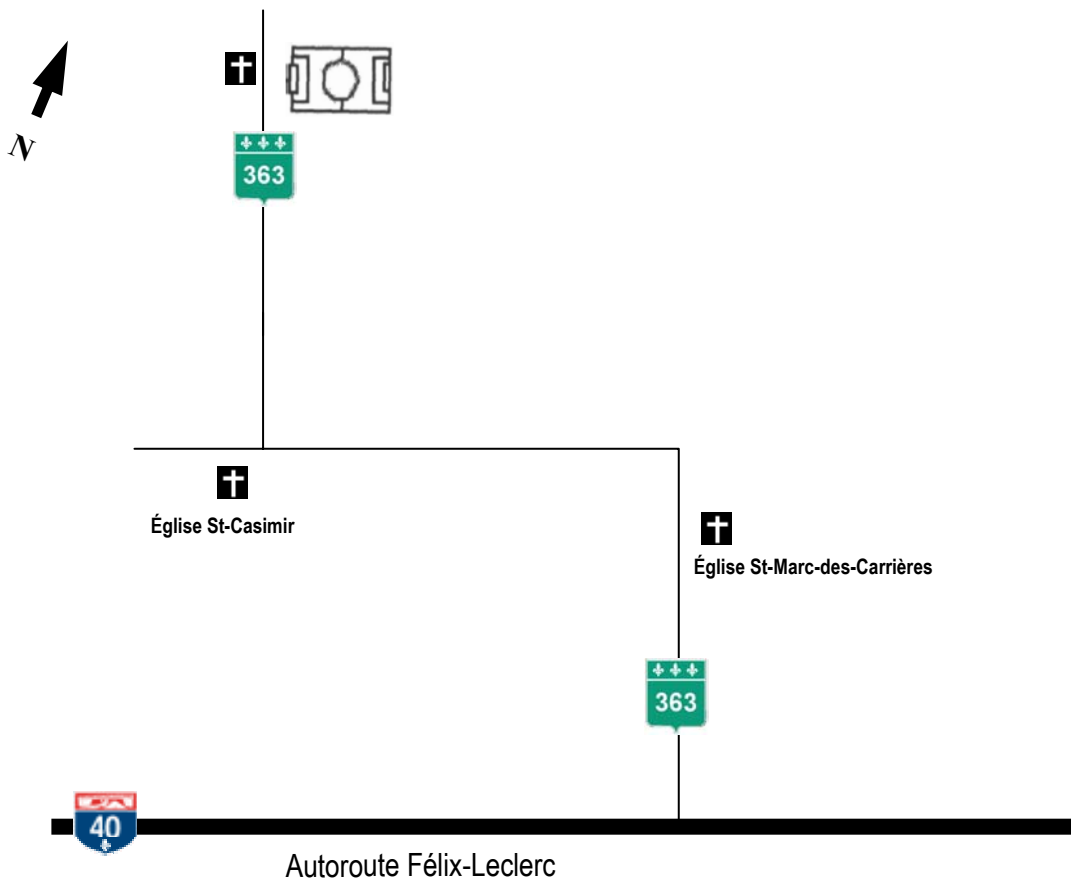
St-Marc des Carrières



Itinéraire

- Prendre l'Autoroute Félix-Leclerc (40) direction ouest jusqu'à la sortie #254, St-Marc des Carrières
- Prendre la route 363 direction nord et le terrain de soccer est situé à côté de la Polyvalente et de l'aréna.

École la Morelle et Beausoleil St-Ubalde

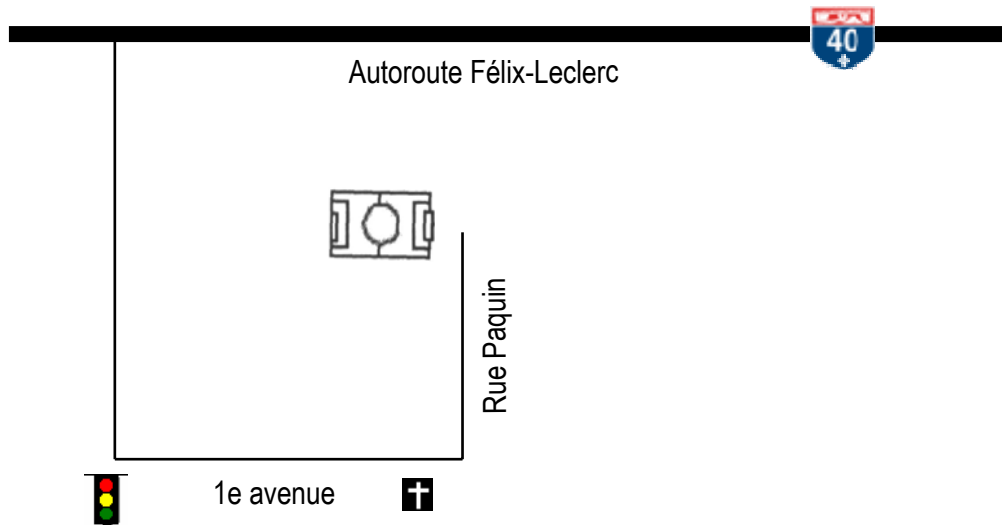


Itinéraire

- Prendre l'Autoroute Félix-Leclerc (40) direction ouest jusqu'à la sortie #254, St-Marc des Carrières
- Prendre la route 363 direction nord jusqu'au Village de St-Ubalde. Les terrains sont derrière l'école la Morelle.

Portneuf

Portneuf

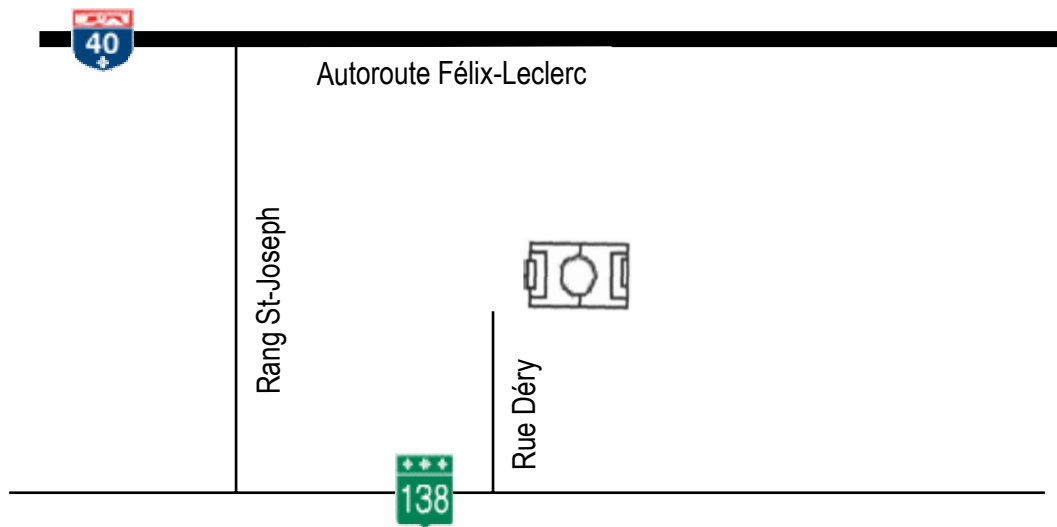


Itinéraire

- Prendre l'Autoroute Félix-Leclerc (40) jusqu'à la sortie #261 Portneuf
- Tournez à droite sur la rue Provencher
- Tournez à gauche sur la 1e avenue.
- Continuer jusqu'au bout de la rue qui change de nom pour DE LA RIVIÈRE,
- Continuer sur votre gauche après le tournant vous prenez l'entrée des **Chevalier de Colomb**, en arrière vous trouverez le terrain.

Cap-Santé

Cap-Santé

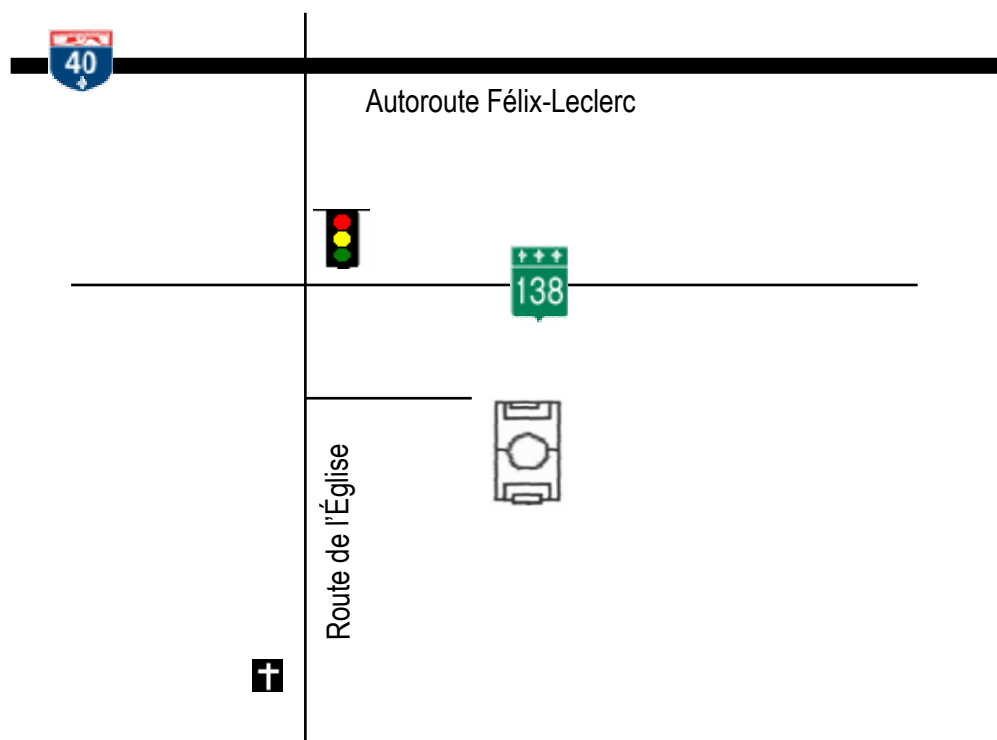


Itinéraire

- Prendre l'Autoroute Félix-Leclerc (40) direction ouest jusqu'à la sortie #269.
- Tourner à droite sur le rang St-Joseph jusqu'à la route 138.
- Tournez à gauche sur la route 138 et aller jusqu'à la rue Déry qui est situé à gauche entre le restaurant « la Perle du Roy » et la Mairie de Cap-Santé. Le terrain est situé à l'arrière du centre des loisirs « La Rencontre » après le terrain de balle.

Donnacona

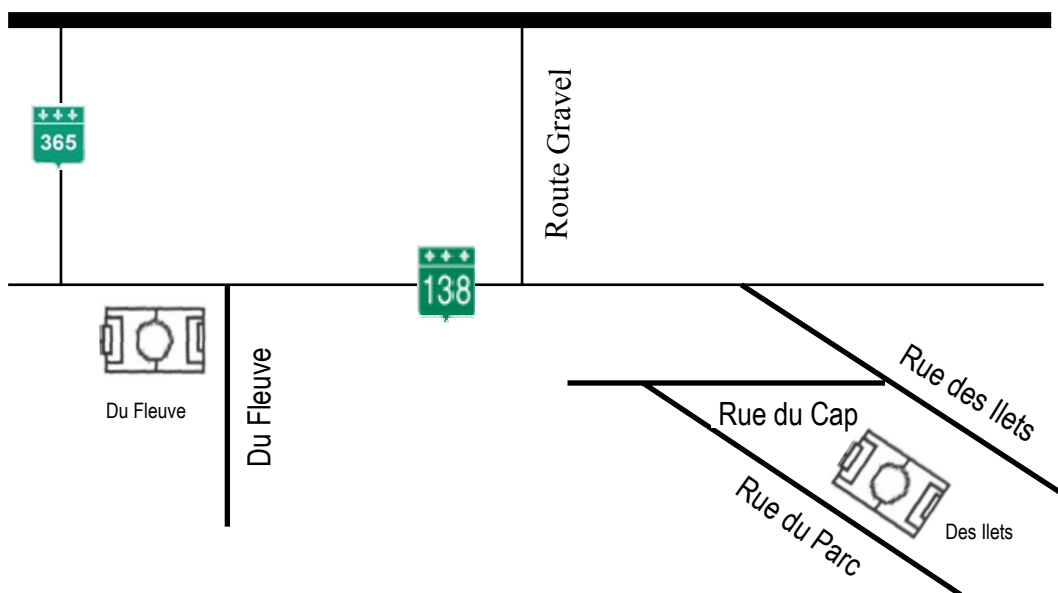
Donnacona



Itinéraire

- Prendre l'Autoroute Félix-Leclerc (40) jusqu'à la sortie #274 Donnacona.
- Continuez tout droit sur la route de l'Église et le terrain est situé à l'arrière de la Polyvalente à votre gauche.

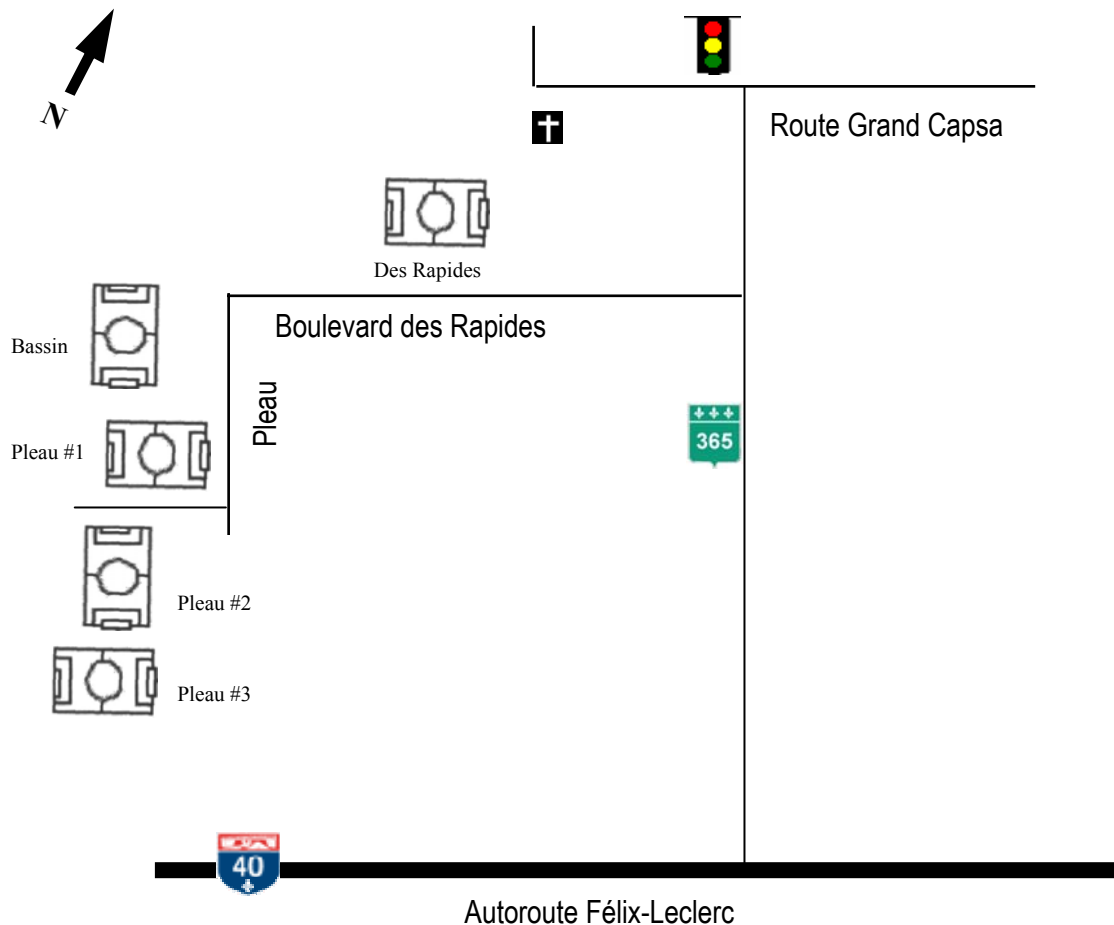
Place des Ilets et terrain du Fleuve Neuville



Itinéraire

- **Place des Ilets:** Prendre l'Autoroute Félix-Leclerc (40) direction ouest, jusqu'à la sortie #281 Neuville. Prendre la route 365 direction sud jusqu'à la route 138. Tournez à gauche sur la route 138 jusqu'à la rue du Cap. Tournez à droite sur la rue du Cap jusqu'à la rue du Parc. Tournez à gauche sur la rue du Parc et le terrain sera à votre gauche.
- **Terrain du Fleuve:** Prendre l'Autoroute Félix-Leclerc (40) direction ouest, jusqu'à la sortie #281 Neuville. Prendre la route 365 direction sud jusqu'à la route 138. Tournez à gauche sur la route 138 jusqu'à la rue du Fleuve. Tournez à droite sur la rue du Fleuve et le terrain sera à votre gauche.

Bassin, des Rapides et Pleau #1,#2 et #3 Pont-Rouge



Itinéraire

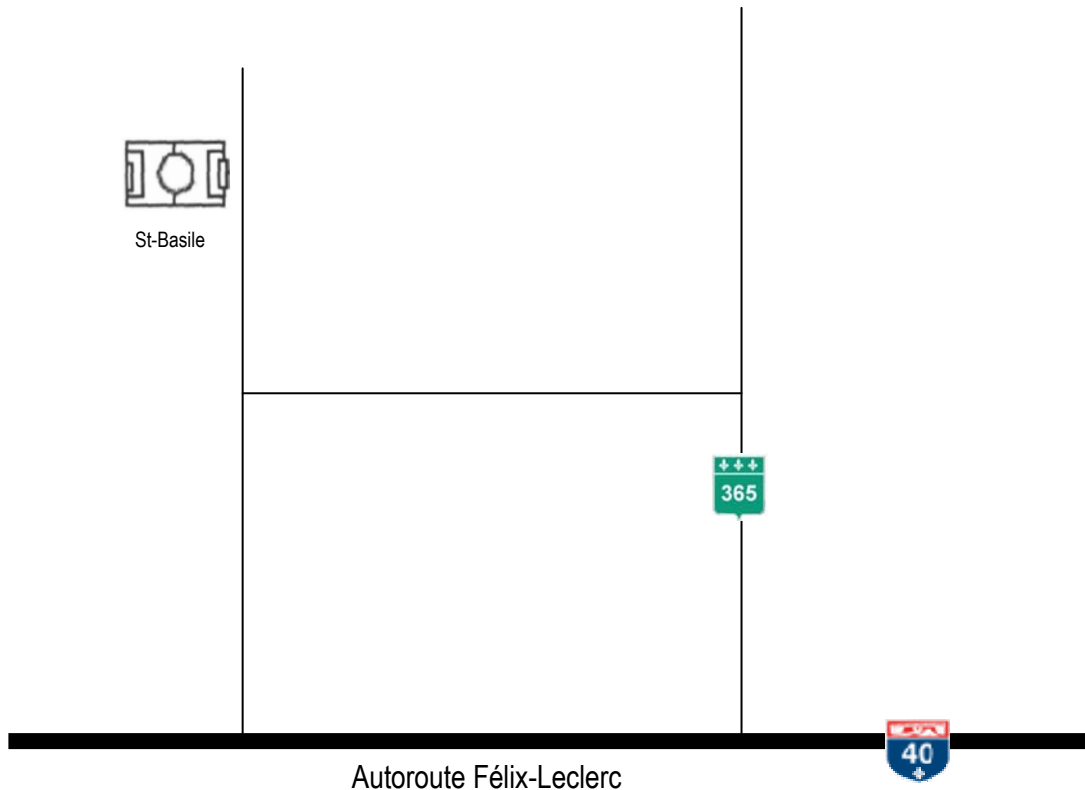
- **Terrain des Rapides:** Prendre l'Autoroute Félix-Leclerc (40) direction ouest jusqu'à la sortie #281. Prendre la route 365 nord jusqu'au Boulevard des Rapides. Le Boulevard des Rapides est situé avant l'aréna Joé-Juneau. Tournez à gauche sur le Boulevard des Rapides et le terrain sera sur votre droite.
- **Terrain Pleau #1,#2.#3 et Bassin:** Prendre l'Autoroute Félix-Leclerc (40) direction ouest jusqu'à la sortie #281. Prendre la route 365 Nord jusqu'au boulevard des Rapides. Le Boulevard des Rapides est situé avant l'aréna Joé-Juneau. Tournez à gauche sur le boulevard des Rapides jusqu'à la rue Pleau. Tournez à gauche sur la rue Pleau. A l'arrêt, les terrains seront sur votre droite.

St-Basile

St-Basile



St-Basile

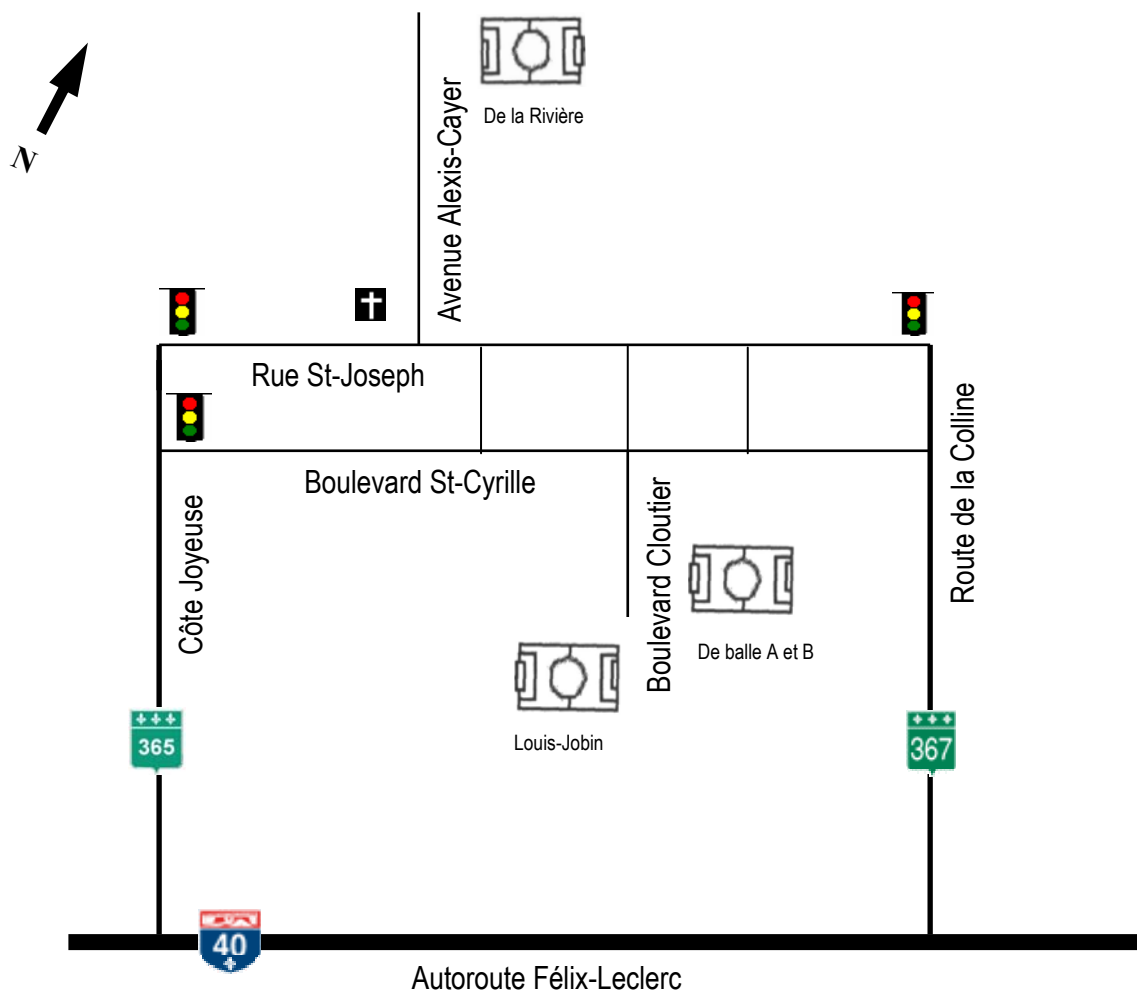


Autoroute Félix-Leclerc

Itinéraire

- **Terrain St-Basile:** De l'Autoroute Félix-Leclerc (40) direction ouest jusqu'à la sortie #269. Suivre les indications pour vous rendre à St-Basile. Le terrain est situé à côté de l'école.

De balle A et B, de la Rivière et Louis-Jobin St-Raymond

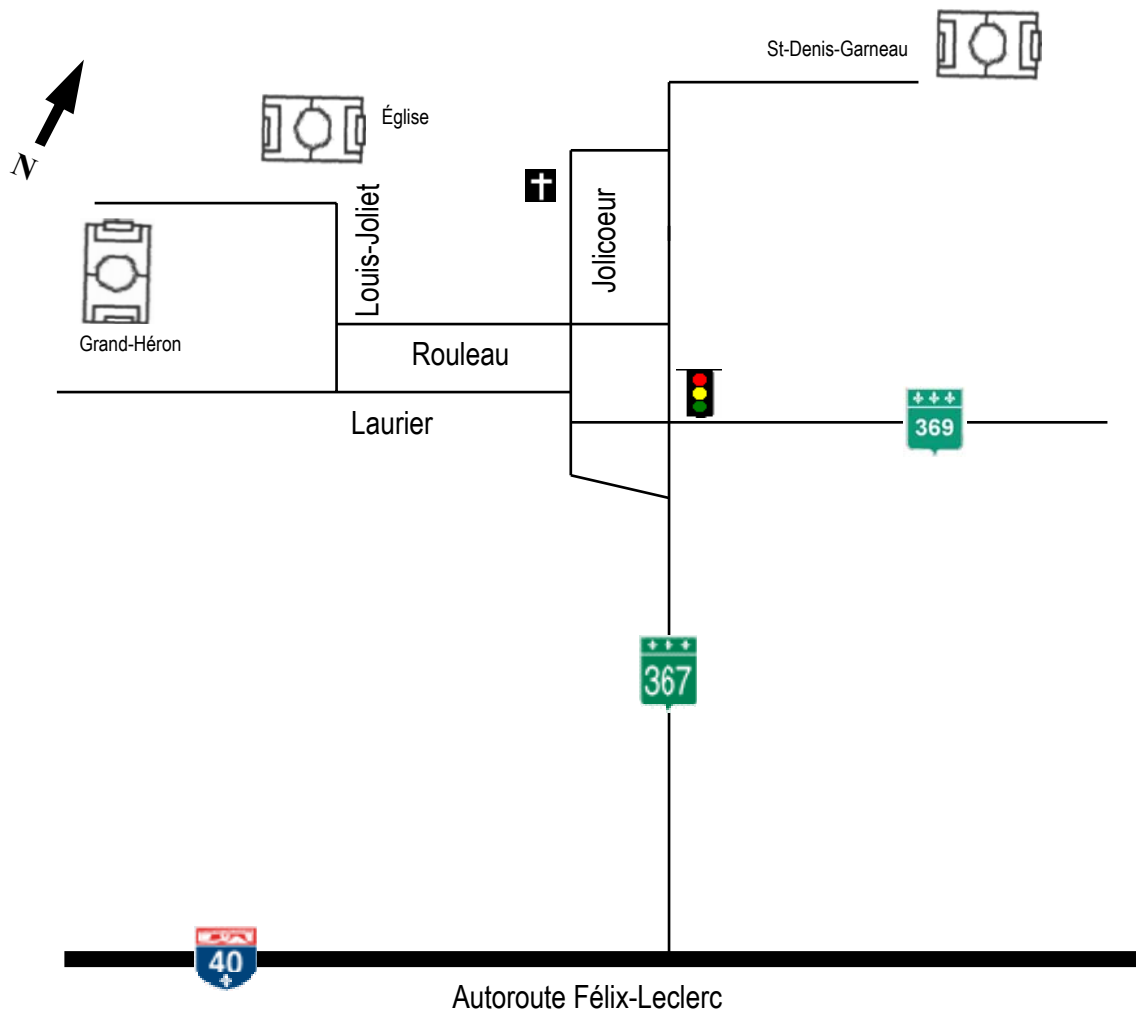


Itinéraire

- **Terrain de balle A et B et Louis-Jobin:** De l'Autoroute Félix-Leclerc (40) direction ouest, prendre la route #367 ou #365 direction nord jusqu'à St-Raymond. Prendre la rue St-Cyrille jusqu'au Boulevard Cloutier. Le terrain Louis-Jobin est derrière la polyvalente et les terrains de balle A et B à gauche de l'école.
- **Terrain de la Rivière:** De l'Autoroute Félix-Leclerc (40) direction ouest, prendre la route #367 ou #365 direction nord jusqu'à St-Raymond. Prendre la rue St-Joseph jusqu'à rue Alexis-Cayer.

De l'Église, Parc du Grand Héron et St-Denis-Garneau

Ste-Catherine-de-la-Jacques-Cartier



Itinéraire

- Prendre l'Autoroute Félix-Leclerc (40) direction ouest jusqu'à la sortie #295 Ste-Catherine-de-la-Jacques-Cartier ;
- Prendre la route 367 direction nord jusqu'à Ste-Catherine-de-la-Jacques-Cartier ;
- Tournez à gauche sur la rue Rouleau jusqu'à la rue Louis-Joliet ;
- Tournez à droite sur la rue Louis-Joliet et le terrain est situé après le Centre Communautaire Anne-Hébert (après le terrain de balle).
- Pour le terrain St-Denis-Garneau, vous continuez sur la route 367-N, vous montez la côte et le terrain est à côté de la polyvalente.